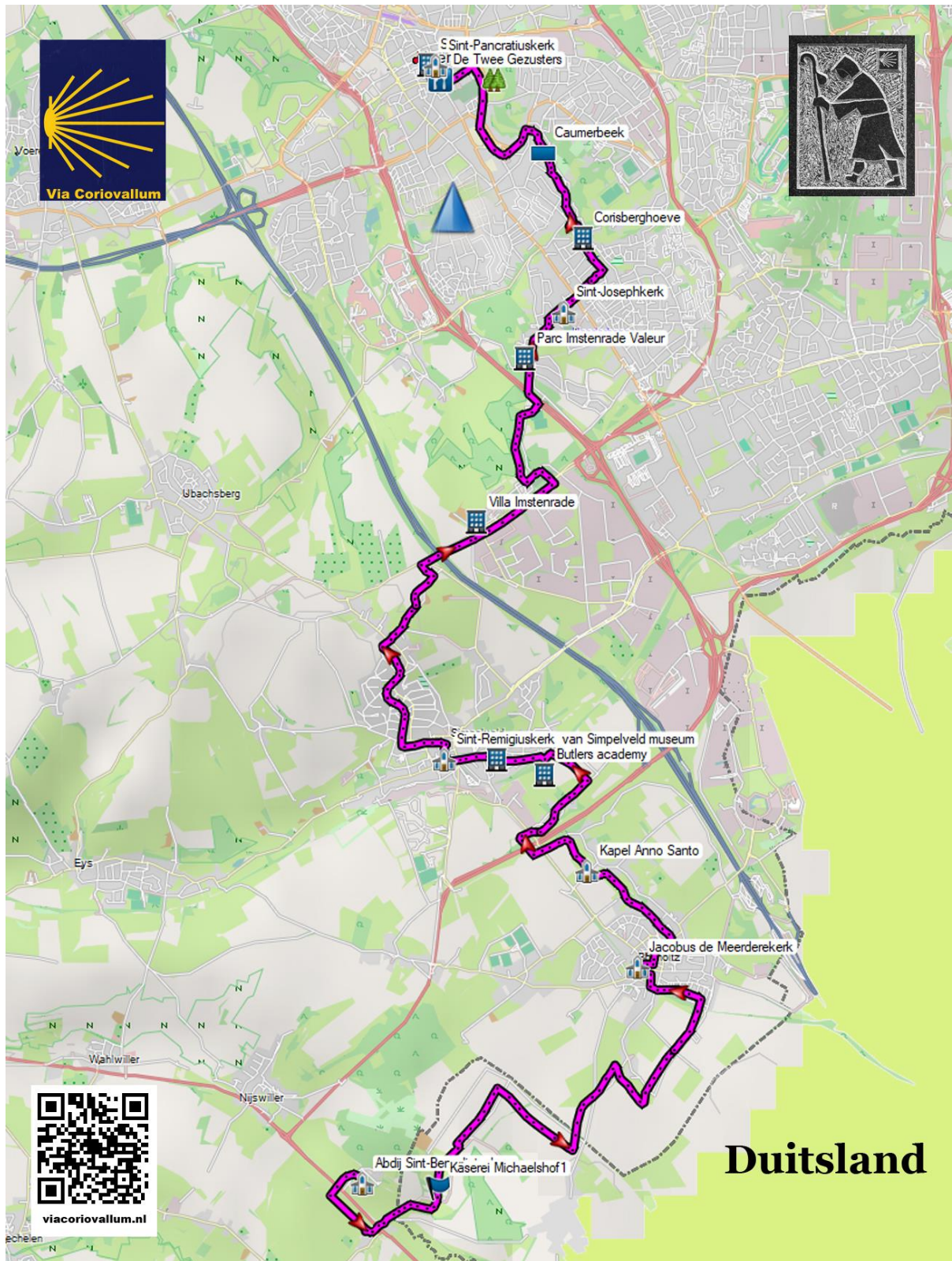


# Via Coriovallum

## Fietsroute Mamelis -Heerlen

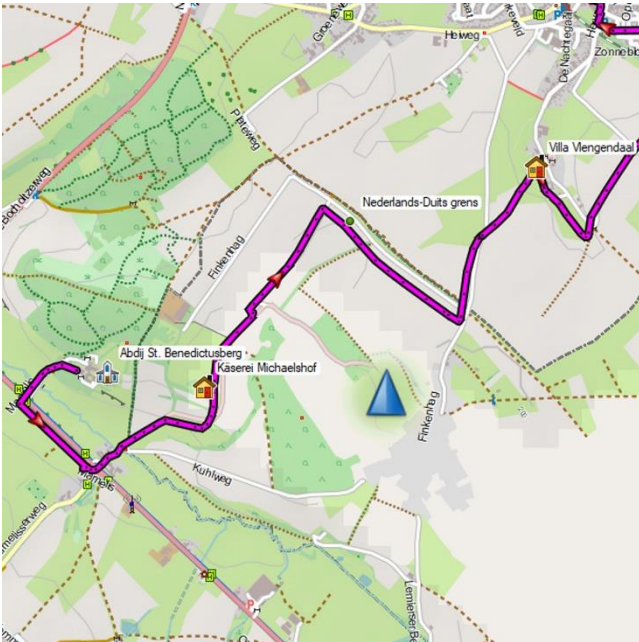
### Korte versie



# Fietsroute Mamelis- Heerlen versie 20240212

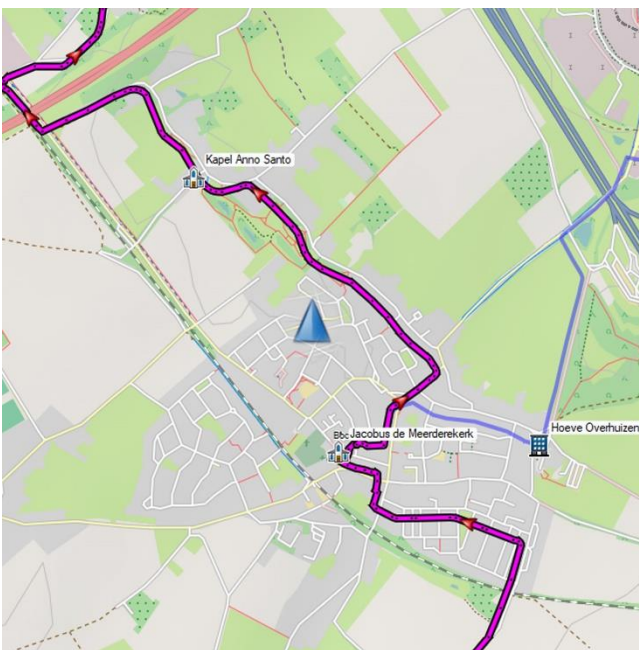
lengte 21,1 km

**0,00 km.** Fiets terug naar de rijksweg en ga naar links. De rotonde  $\frac{3}{4}$  nemen en dan rechtsaf het gehucht Mamelis in. Je gaat over een brugje van de Selzerbeek. Daarna links en direct weer rechts. Je fietst nu Duitsland in. (=Bungartsweg). Het is wel klimmen tot ca. 10%.



**2,1 km.** Bij 3-sprong naar links met een kort steil klimmetje. Na 600 m. rechtsaf. Je fietst hier parallel aan de Nederlands-Duitse grens. Het pad links is Nederland, groenstrook ertussen en de verharde weg is Duitsland. De weg blijf je volgen tot een 4-sprong. Hier ga je linksaf (=Finkenbüg) Je bent weer in Nederland. Voor je zie je in de verte de St. Jacobuskerk in Bocholtz liggen. Bij volgende Y-splitsing met kruisbeeld en monument van de Via Belgica, deze loopt van Keulen naar Boulogne-sur-Mer, houd je rechts aan. (= Schiltjensweg). Bij T-splitsing zie je voor je Villa Vengendaal, waar de resten van een Romeinse villa zijn gevonden en enkele decennia geleden nog een bijzondere

sarcofaag. Je gaat rechtsaf. Het hele gebied is een groot ondergronds Romeins museum. Hier vlakbij net over de grens is ook een gouden muntenschat gevonden. Je bent op de Rouwkoulerweg en bij 4-sprong met stalen kruis links af. Rechts zie je het Eurowindpark Aachen. Bij viersprong met kruisbeeld en gedenkmonument “Leeve her jot, beschuts



Booches” rechtdoor.

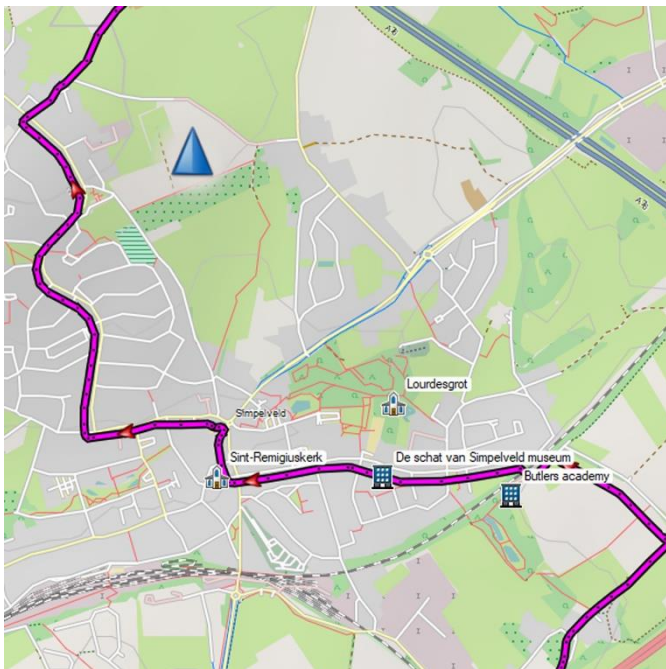
**5,8 km.** Na de overweg fiets je op de Baan in Bocholtz en ga je de 2<sup>e</sup> straat links, de Margrietstraat, in. Aan het einde rechts (= Herver) en daarna de 2<sup>e</sup> links de Kerkstraat in. Je komt uit bij de St Jacobuskerk. Café Oud Bocholtz, tegenover de ingang van de kerk, is een stempelpunt. **Hier begint de Kerkrade Rolduc variant.**

**6,7 km.** Je vertrekt bij de St Jacobuskerk in Bocholtz.. Als je het café uitkomt ga je rechts langs de kerk, langs het beeld van St. Jacobus en om de kerk heen. Vóór huis met nummer 22 ga je rechts een pad op en ga je rechtdoor de straat in (=Beatrixstraat). Aan

het einde links, Wilhelminastraat. Bij driesprong rechts aanhouden Prins Hendrikstraat

in. Bij T-splitsing links de Hofstraat en vervolgens bij Y-splitsing links aanhouden. (=Steenberg). Links zie je een park waar de Via Coriovallum wandelroute doorheen gaat.

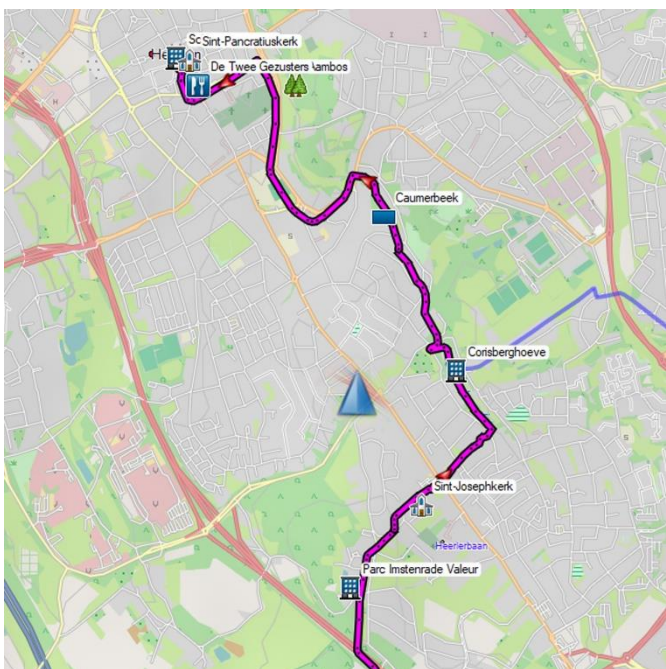
**8,0 km.** Bij kapel “Anno Sancto 1950”. de weg, die Broek gaat heten, rechtdoor volgen tot de provinciale weg (= Bocholtzerweg). Daar rechtsaf onder het viaduct door en dan weer rechtsaf. (=Waalbroek) Bij Y-splitsing rechts. Na de huizen Waalbroek 48-50 ga je de 1<sup>e</sup> weg links.(=Rodeputserveldweg). (Als je bij de spoortunnel even rechtdoor fiets kom je bij het hekwerk van Huize Damiaan waarin de Internationale Butler Academy is gevestigd).



**10,3 km.** Door de spoortunnel fiets je Simpelveld in en linksaf de Pater Damiaanstraat in. Na het kruispunt is rechtdoor de Kloosterstraat. In het grote Clara Fey klooster is op nr. 68 Museum “de Schat van Simpelveld”. Met een pelgrims-paspoort krijg je hier korting op de entree. Dit is ook een stempelpunt. Fiets de Kloosterstraat uit en ga bij de pelgrims-St. Remigiuskerk rechtsaf. De rotonde <sup>3</sup>/<sub>4</sub> nemen en het Dr. Poelsplein in en bij T-splitsing rechtsdoor richting oa. Huls-Ubachsberg (=Stampstraat).

**11,7 km.** 1<sup>e</sup> straat rechts de St. Remigiusstraat volgen en na een klim van ca. 9% kom je uit in Huls, Gem. Simpelveld.

**12,8 km.** Ga de 3<sup>e</sup> straat rechts de Bouwerweg op die Peuschkensheideweg wordt. Aan het einde links en weer aan het einde rechts over het viaduct van de A76 naar Aken. Je fietst Heerlen in over de Imstenraderweg. Bij de 4<sup>e</sup> straat rechts ga je linksaf. (=Zandweg). Deze slingert door het Imstenraderbos. Na het sportcomplex rechtsaf en na



viaduct over de N 281 linksaf de Zandweg blijven volgen.

**16,6 km.** Je komt bij Parc Imstenrade, de voormalige vroedvrouwenschool. Hier vind je Brasserie La Valeur, een stempelpunt. Hierna ga je de 2<sup>e</sup> straat rechts de Dr. Clemens Meulemanstraat in. Bij de rotonde steek je recht over en na een parkeerterrein fiets je door de September 1944 straat. Aan het einde van deze straat ga je rechtdoor het fietspad op tot het einde. Daar ga je links af (=Corisbergweg). Je komt langs de monumentale Corisberghoeve. **Hier sluit de Kerkrade Rolduc variant aan.** Blijf de weg volgen en ca. 80 m. na een bocht naar links ga je rechts richting Onderste

Caumer 10-11-16. Aan het einde ga je rechtsaf. (= Johannes de XXIII singel). Na 150 m. rechts de Caumermolenweg op.

**19,2 km.** Links af naar de Justus van Maurikstraat en aan het einde linksaf de Molenberglaan. Bij rotonde 1<sup>e</sup> rechts de Francislaan in. Bij de 2<sup>e</sup> rotonde rechts de Antoniusweg in die overgaat in Groene Boord.

**20,5 km.** Bij de verkeerslichten linksaf de Putgraaf in. Bij Putgraaf 3 kun je het Luciushof in. Brasserie "de Twee Gezusters" serveren vanaf 17.00 u. een pelgrims/dagmenu en het is ook een stempelpunt. Neem daarna de 1<sup>e</sup> straat rechts en je komt uit op het Pancratiusplein met de St. Pancratiuskerk (=stempelpunt).

**21,1 km.** Boven de deur aan de andere kant van de toren, de Noordzijde van deze kerk, zie je een beeldje van Sint Jacobus de Meerdere. Dat is San Tiago, de patroon van de pelgrims naar Santiago de Compostela. Ga naar binnen en bewonder deze Romaanse Kerk uit 1060 en de plaquette van de Via Coriovallum met een middeleeuwse Ierse zegewens. Hier eindigt deze etappe.

### *Help de Via Coriovallum gratis te houden!!*

*Met een kleine donatie zorg je ervoor dat je alle informatie over de Via Coriovallum gratis kunt blijven downloaden en wij kunnen de kosten van de website, de bankkosten en het drukwerk blijven betalen. Help je mee??*

*Scan de QRcode of maak je donatie over naar bankrekening NL51 RABO 0362 2832 73 tnv Stichting Via Coriovallum in Heerlen met vermelding "donatie"*



code geldig tot 30-6-2025

# Via Coriovallum Fietsroute

## Traject Mamelis-Heerlen Korte routebeschrijving

lengte 21,1 km versie 20240212

### 0,00 km.

- fiets naar de rijksweg en ga links.
- rotonde  $\frac{3}{4}$  nemen
- rechtsaf het gehucht Mamelis in.
- over de Selzerbeek.
- daarna links en direct rechts
- Duitsland in =Bungartsweg

### 2,1 km.

- Bij 3-sprong links
- kort steil klimmetje
- na 600 m. rechts.
- weg blijven volgen tot 4-sprong
- linksaf =Finkenhag Nederland in
- bij Y-splitsing rechts =Schiltjensweg.
- bij T-splitsing rechts =Rouwkoulerweg
- bij 4-sprong links
- bij volgende 4-sprong rechtdoor

### 5,8 km.

- na overweg = de Baan in Bocholtz
- ga 2<sup>e</sup> straat links =Margrietstraat
- aan einde rechts =Herver
- daarna de 2<sup>e</sup> links =Kerkstraat
- hier is de St Jacobuskerk.
- Café Oud Bocholtz, tegenover ingang kerk =stempelpunt.

**Hier begint de Rolduc Kerkrade variant.**

### 6,7 km.

- als je het café uitkomt rechts langs de kerk,
- om de kerk heen.
- ga vóór huis met nummer 22 rechts pad op

- rechtdoor de straat in =Beatrixstraat
- aan het einde links =Wilhelminastraat
- bij 3-sprong rechts =Prins Hendrikstraat
- bij T-splitsing links =Hofstraat
- bij Y-splitsing links =Steenberg

### 8,0 km.

- bij kapel rechtdoor =Broek
- bij provinciale weg rechts =Bocholtzerweg
- na viaduct rechts =Waalbroek, Simpelveld
- bij Y-splitsing rechts.
- na de huizen Waalbroek nr.48-50 1<sup>e</sup> weg links

### 10,3 km.

- na spoortunnel links =Pater Daminaanstraat
- bij kruispunt rechtdoor =Kloosterstraat
- nr. 68 Museum is stempelpunt
- einde straat rechts
- rotonde  $\frac{3}{4}$  nemen =Dr. Poelsplein
- bij T-splitsing rechtsdoor richting Huls

### 11,7 km.

- 1<sup>e</sup> straat rechts =St.Remigiusstraat
- na klim kom je in Huls

### 12,8 km.

- 3<sup>e</sup> straat rechts =Bouwerweg
- Brouwersweg wordt Peuschkensheideweg

- aan einde links en weer aan einde rechts
- over viaduct =Imstenraderweg, Heerlen
- bij 4<sup>e</sup> straat rechts, linksf =Zandweg
- .na sportcomplex rechts
- na viaduct links

### **16,6 km.**

- Parc Imstenrade, La Valeur =stempelpunt.
- hierna 2<sup>e</sup> straat rechts =Dr. Cl. Meulemanstraat
- bij de rotonde rechtdoor oversteken
- na parking rechtdoor =September 1944 straat.
- aan het einde rechtdoor fietspad op
- einde fietspad links =Corisbergweg
- je komt langs de monumentale Corisberghoeve

### **Hier sluit de Kerkrade Rolduc variant aan.**

### **18,1 km.**

- blijf weg volgen
- ca. 80 m. na een linkse bocht rechts
- richting Onderste Caumer 10-11-16.
- aan het einde rechtsaf.= Johannes de XXIII singel
- na 150 m. rechts =Causermolenweg

### **19,4 km.**

- links af =Justus van Maurikstraat
- aan einde linksaf =Molenberglaan
- bij rotonde 1<sup>e</sup> rechts=Francislaan
- bij 2<sup>e</sup> rotonde rechts=Antoniusweg
- Antoniusweg wordt Groene Boord.

### **20,5 km.**

- bij stoplicht links=Putgraaf
- bij Putgraaf 3 Luciushof in.
- Brasserie "de Twee Gezusters" is stempelpunt
- neem daarna de 1<sup>e</sup> straat rechts

- je komt uit op het Pancratiusplein
- St. Pancratiuskerk =stempelpunt).

**21,1 km.** hier eindigt deze etappe.