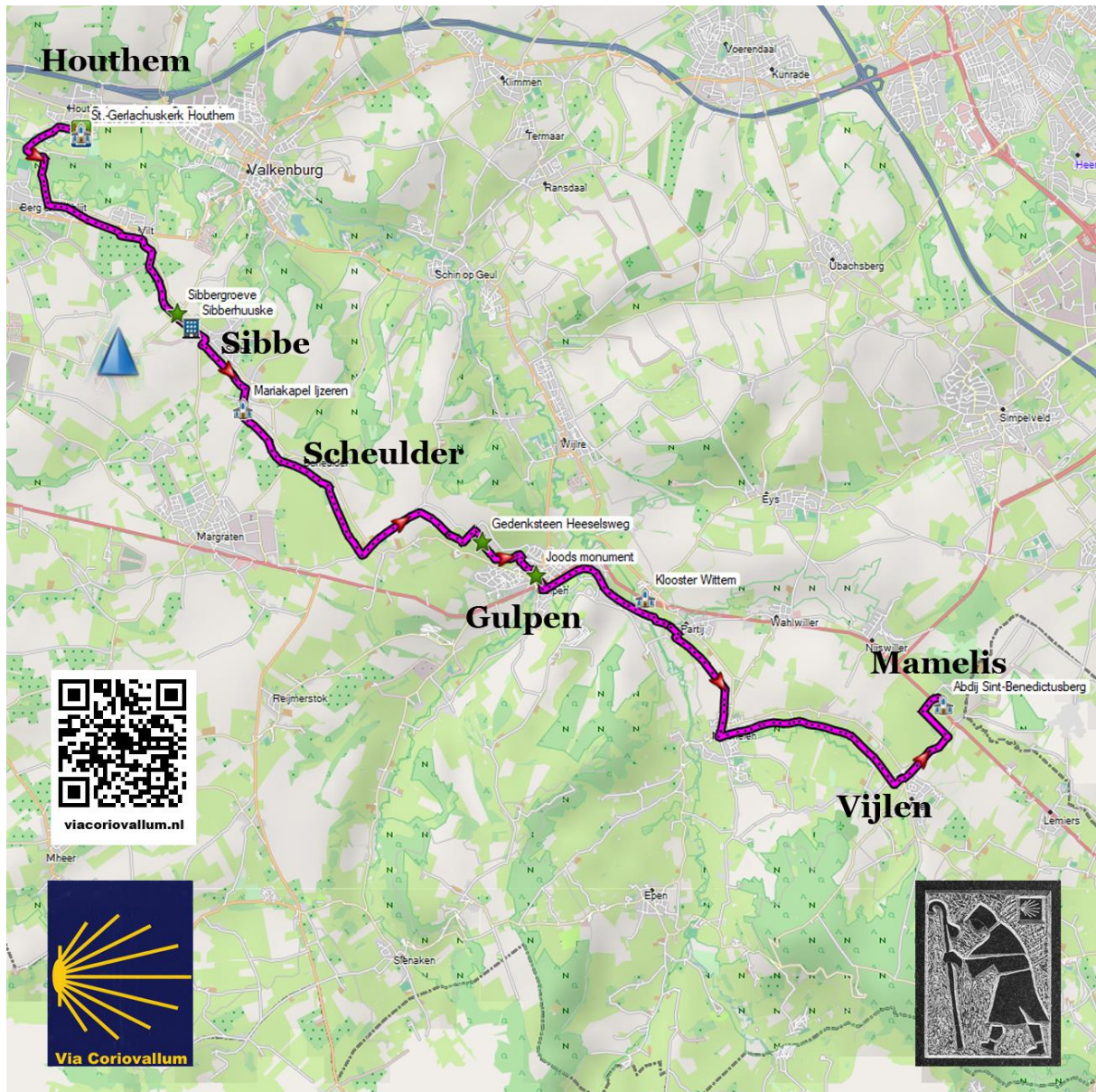


Via Coriovallum

Fietsroute

Traject Houthem-Mamelis



Help de Via Coriovallum gratis te houden!!

Met een kleine donatie zorg je ervoor dat je alle informatie over de Via Coriovallum gratis kunt blijven downloaden en wij kunnen de kosten van de website, de bankkosten en het drukwerk blijven betalen. Help je mee??

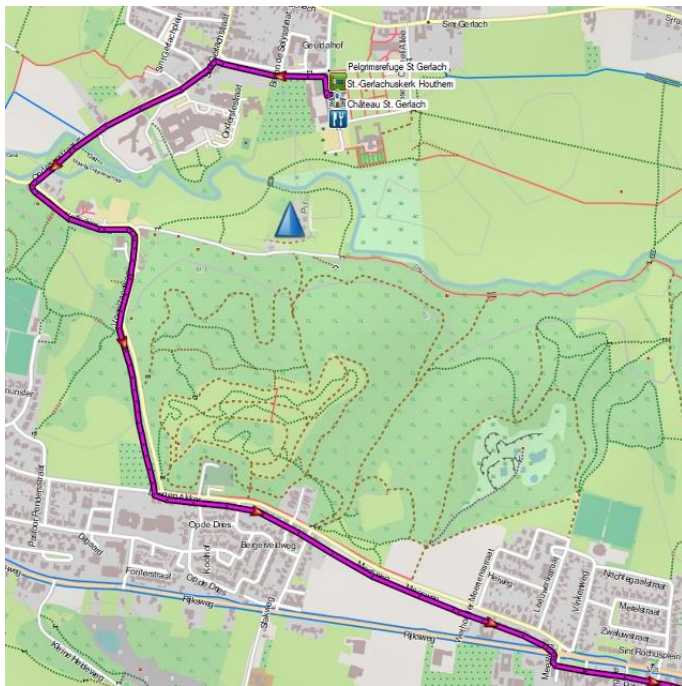
Scan de QRcode of maak je donatie over naar bankrekening NL51 RABO 0362 2832 73 tnv Stichting Via Coriovallum in Heerlen met vermelding "donatie"



code geldig tot 30-6-2025

Fietsroute Houthem-Mamelis versie 20230801

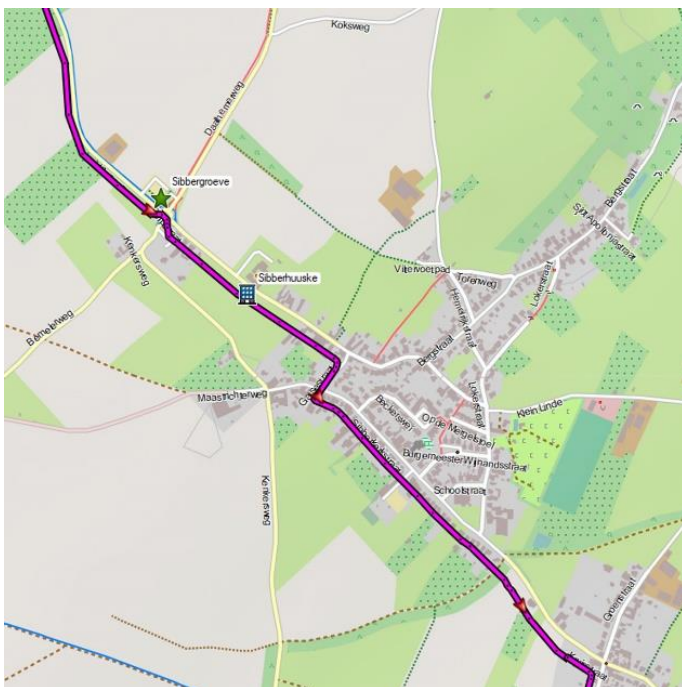
lengte 20,8 km



0,00 km. De start is de St Gerlachuskerk, Onderstestraat 1 in Houthem. Château Gerlach is een stempelpunt. Ga naar de straat en daar linksaf de Onderste straat in. Aan het einde bij de kapel ga je linksaf en blijf je de Onderstestraat volgen. Bij 3-sprong linksaf de Wolfdriesweg op. Bij B&B Brakke Berg rechtsaf. (= Vogelzangweg). Je fietst Geulhem uit. Je komt in Berg (gem. Valkenburg) en gaat linksaf de Langen Akker op. Straat Langen Akker wordt Meesweg. Je fietst Berg uit en even later het dorp Vilt in.

3,0 km. Ga rechtsaf en steek de rijksweg N 590 over en daarop linksaf. Blijf de rijksweg volgen tot 4-sprong. Daar ga je rechtsaf,

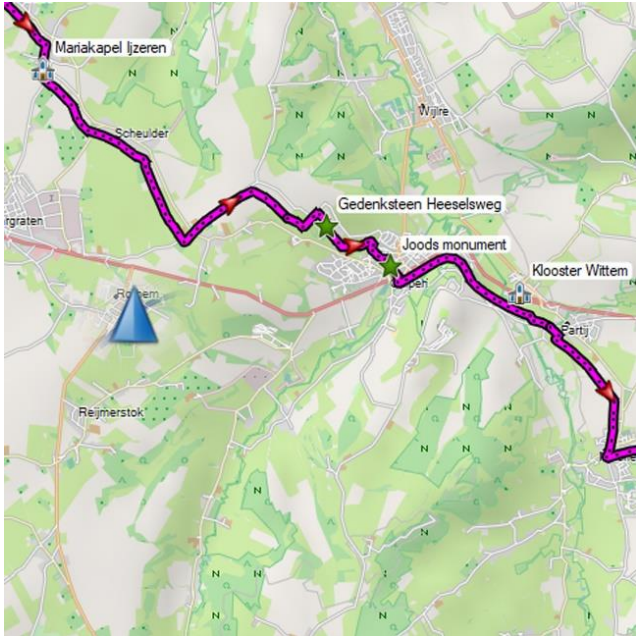
richting Sibbe en Margraten, de Sibberweg op. Bij de rotonde zie je links het gebouwtje van de Sibbergroeve, een ondergrondse mergelgroeve waar je zelf ook ondergronds kunt. Je steekt de rotonde over en rechtdoor de Dorpsstraat van Sibbe in. Je komt langs Kasteel het Sibberhuuske en gaat de 1^e straat rechts in, de Gatsestraat. Aan het einde links de Sibberkerkstraat in.



5,4 km. Tegenover de kerk is Café Aan de Kirk dat een stempelpunt is. Je blijft de Sibberkerkstraat volgen en je fietst Sibbe uit en even later IJzeren in, een gehucht in de Gemeente Valkenburg. Bij het kruispunt rechtsaf de Kapelstraat in. Bij 3-sprong met de Mariakapel in IJzeren en oude waterput linksaf en direct de 1^e straat rechts =Margraterweg. Vervolgens bij het volgende kruispunt linksaf de Heerstraat en bij Y-splitsing rechts de Scheulderdorpsstraat in. Je komt in Scheulder. Kijk even naar de Mariabeeldjes in de gevels van carréboerderij op nr.60 en 58. Het langgerekte Scheulder is gelegen aan de oude Romeinse heirbaan, die liep van Maastricht naar Aken. Aan het einde van de

bebouwde kom van Scheulder, (na Scheulder Dorpsstraat 11), buigt de weg, bij een wegwijk tussen 2 bomen, naar rechts. Je fietst Scheulder uit en even later Ingber in.

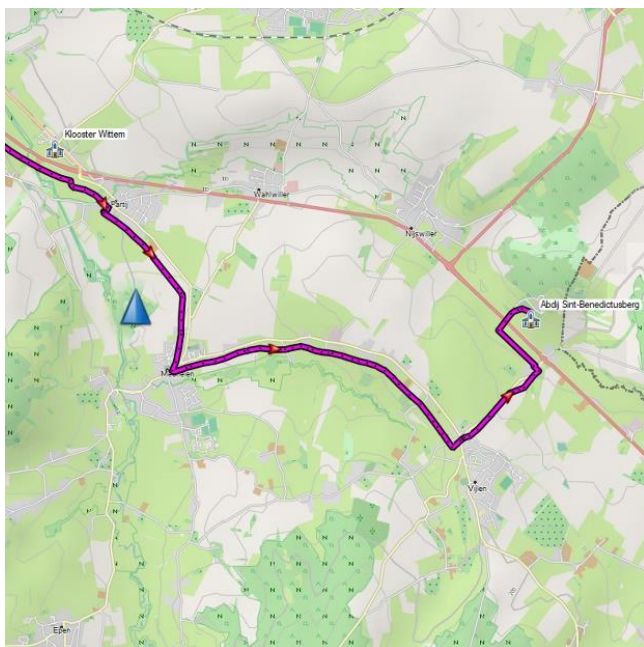
9,2 km. Ga linksaf de Wijnweg op en na 1 km bij 3-sprong rechtsaf (= Scheulderlandstraat) die overgaat in de Beversbergweg. Bij 3-sprong blijf links de verharde weg volgen. Bij T-splitsing rechts af. (= Heeselsweg). Even



verder kom je langs een ruïne met een gedenkkruis Heeselsweg van een bominslag in 1941. Je gaat bij een telefoonmast linksaf. Aan het einde van deze weg bij een T-splitsing rechtsaf LF 6a volgen (= Groeneweg). Blijf deze weg volgen en negeer de zijstraten. Bij de T-splitsing aan het einde ga je rechts. Je fietst langs het Joodsmonument Gulpen in en even verder kom je op een sfeervol horecapleintje. Links op de hoek is het VVV-kantoor en daar tegenover Herberg de Zwarte Ruit, beide zijn stempelpunten. Fiets rechtdoor tot de rijksweg.

12,7 km. Ga op de rijksweg linksaf. Deze weg blijf je volgen tot het kruispunt Wittem-Partij

14,6 km. Ga links af. Je fietst Wittem in over de Wittemerallée en ga tot Klooster Wittem, een bekend pelgrimsoord. Dit is een stempelpunt. Vergeet zeker niet de prachtige kapel te bezoeken. Draai om en steek bij het stoplicht het kruispunt over en gaan meteen links langs het tankstation. Je fietst Partij in. (= Partijerweg) en na een bocht naar rechts en naar links langs een voormalig klooster de weg blijven volgen tot de rotonde. Hier rechtsaf richting Mechelen. Je komt aan in Mechelen.



16,7 km. Bij de T-splitsing met vakwerkhuisje linksaf de Hilleshagerweg op. Je fietst Mechelen uit en even later Hilleshagen in. Je ziet even later de hoogste kerk van Nederland in het bergdorp Vijlen. Je fietst Vijlen in en bij de T-splitsing bij de Vijlenerhof ga je linksaf. Aan het einde bij de rotonde linksaf. Rechts zie je Abdi St. Benedictusberg in Mamelis rechts al liggen.

20,7 km. Ga verder en neem de 1^e weg rechts naar de Abdi. Dit is een stempelpunt en voor heren met een pelgrimspaspoort zijn er slaappleatsen die je wel vooraf moet reserveren.

21,5 km. Aankomst bij Abdi. =stempelpunt.

De Via Coriovallum gaat verder met het traject Mamelis-Heerlen.

Via Coriovallum Fietsroute

Korte routebeschrijving Traject Houthem-Mamelis

De start is bij de St Gerlachuskerk Onderstestraat 1 in Houthem

0,00 km.

- ga naar de straat en links =Onderstestraat
- aan het einde bij kapel links
- bij 3-sprong links =Wolfdriesweg
- bij B&B Brakke Berg rechts =Vogelzangweg
- ga in Berg links =Langen Akker
- straat Langen Akker wordt Meesweg
- dorp Berg uit en dorp Vilt in

3,0 km.

- ga rechts, steek rijksweg N 590 over
- op rijksweg links
- blijf rijksweg volgen tot 4-sprong
- ga rechtsaf, richting Sibbe en Margraten
- bij rotonde rechtdoor =Dorpsstraat
- ga 1^e straat rechts =Gatsestraat
- einde links = Sibberkerkstraat

5,4 km.

- café Aan de Kirk is stempelpunt
- Sibberkerkstraat volgen en Sibbe uit
- even later IJzeren in.
- bij kruispunt rechts =Kapelstraat
- bij 3-sprong met kapel en put links
- direct 1^e straat rechts =Margraterweg.
- bij volgende kruispunt links =Heerstraat
- bij Y-splitsing rechts =Scheulderdorpsstraat
- einde bebouwde kom Scheulder rechts
- even later dorp Ingber in

9,2 km

- ga links de Wijnweg op
- na 1 km bij 3-sprong rechts= Scheulderlandstraat

- wordt Beversbergweg.
- bij 3-sprong links verharde weg volgen
- bij T-splitsing rechts =Heeselsweg
- bij telefoonmast links
- einde weg bij T-splitsing rechts LF 6a
- blijf Groeneweg volgen, negeer zijstraten
- bij T-splitsing aan het einde rechts
- even verder centrum Gulpen
- Herberg de Zwarte Ruiter en VVV-zijn stempelpunten
- ga rechtdoor tot de rijksweg.

12,7 km.

- op rijksweg links, weg vervolgen

14,6 km.

- linksaf bij kruispunt met stoplichten Wittem-Partij
- stempelpunt Klooster Wittem, =Wittemerallée
- ga terug en steek bij stoplicht over
- meteen links langs tankstation
- door Partij =Partijerweg tot rotonde
- rechts richting Mechelen

16,7 km.

- bij T-splitsing met vakwerkhuisje links = Hilleshagerweg
- door Hilleshagen naar Vijlen
- bij T-splitsing bij de Vijlenerhof links
- aan einde bij rotonde links
- daar ligt gehucht Mamelis
- rechts zie je Abdij St. Benedictusberg

20,7 km.

- 1^e weg rechts.

21,5 km. aankomst bij Abdij =stempelpunt