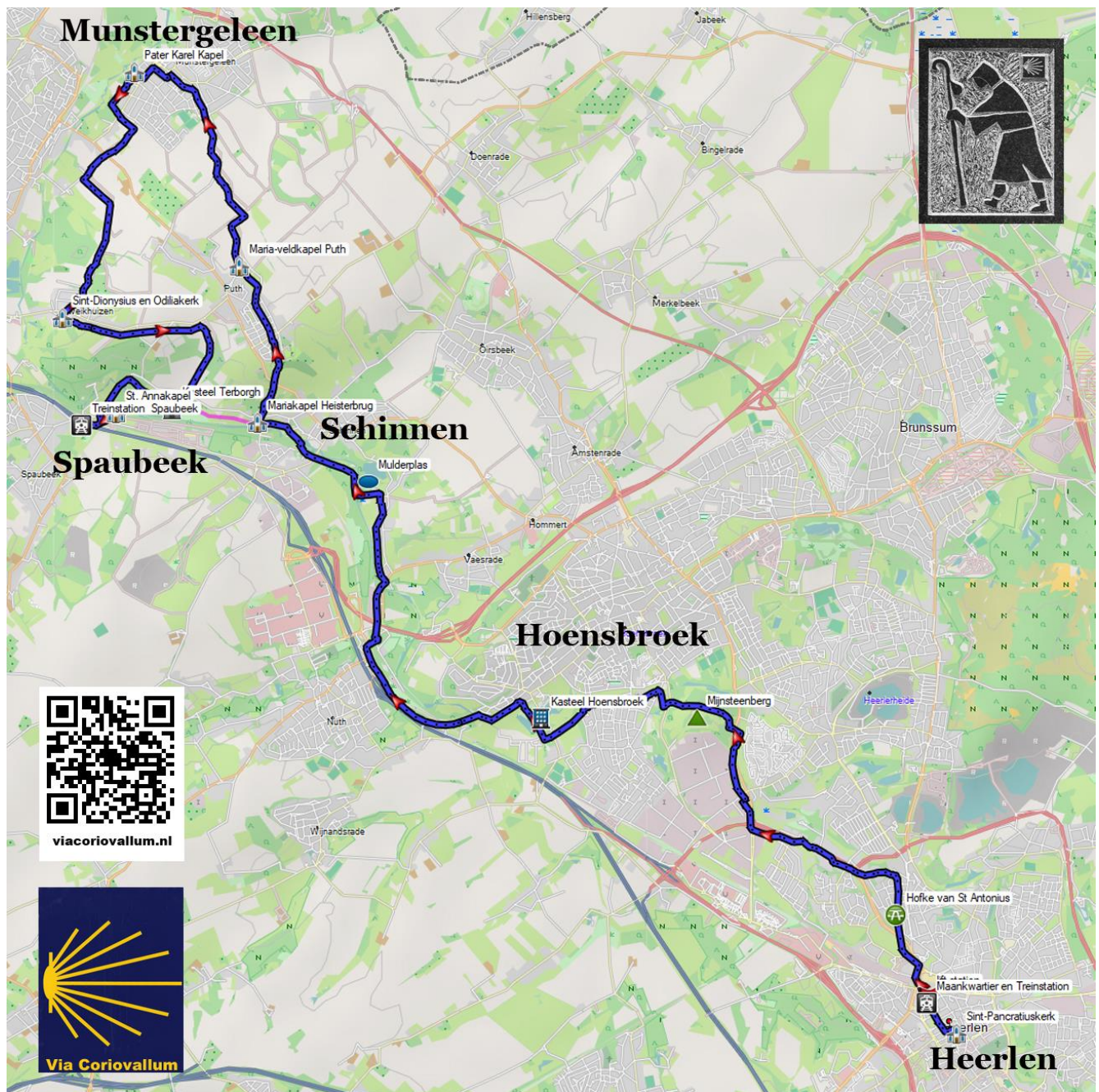


Via Coriovallum Fietsroute

1a. Traject Heerlen-Munstergeleen-Spaubeek



Help de Via Coriovallum gratis te houden!!

Met een kleine donatie zorg je ervoor dat je alle informatie over de Via Coriovallum gratis kunt blijven downloaden en wij kunnen de kosten van de website, de bankkosten en het drukwerk blijven betalen. Help je mee??

Scan de QRcode of maak je donatie over naar bankrekening NL51 RABO 0362 2832 73 tnv Stichting Via Coriovallum in Heerlen met vermelding "donatie"



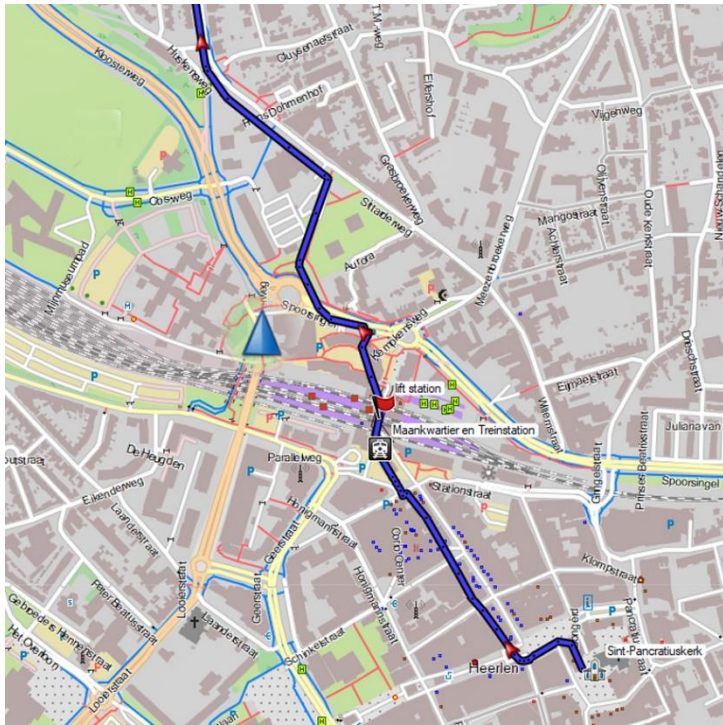
code geldig tot 30-6-2025

Routebeschrijving Heerlen-Munstergeleen-Spaubeek

versie 20240211

Lengte 25,4 km

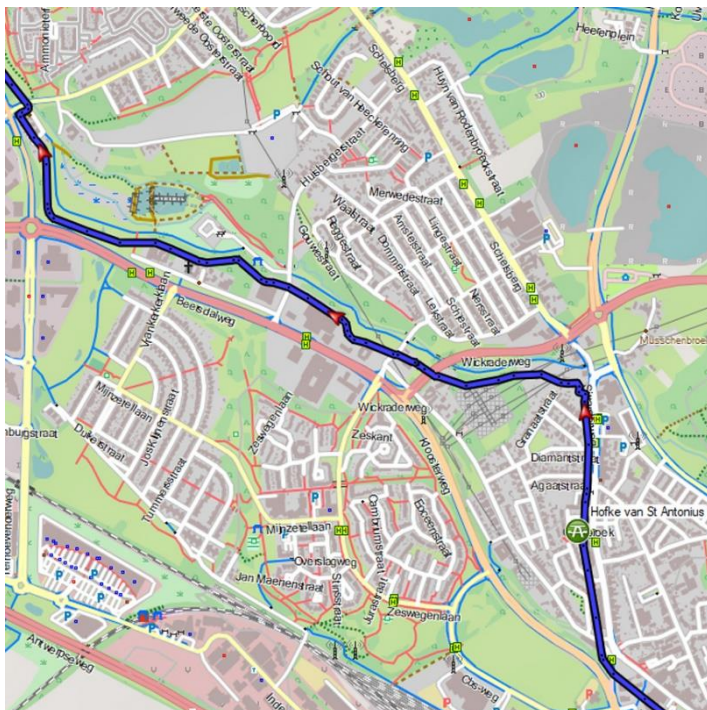
0,00 km. Dit traject begint bij de noordelijke ingang van de St. Pancratiuskerk,



Pancratiusplein in Heerlen. Boven de ingang zie je een beeldje van Sint Jacobus de Meerdere. Dat is San Tiago, de patroon van de pelgrims naar Santiago de Compostela. Je gaat rechtdoor de hellende straat af en bij museum Schunck linksaf de Bongerd op. Schunck is een stempelpunt. Je gaat, bij de Smulbar, de 1^e straat rechtsaf, de Saroleastraat. Let hier op, soms is in deze straat een fietsverbod. Op het einde ga je de helling omhoog en onder een boog door het Maankwartier in. Hier zie je het Visit Zuid Limburg experience centre (VVV), een stempelpunt en ook links het treinstation. Je steekt het plein schuin over en gaat met de

lift naar beneden.

0,65 km. Steek de Spooringsingel over en ga links af. Ga na ca. 100 m., vlak voor de rotonde, een pad naar rechts. Je fietst, langs mans grote de letters “Heerlen”, het Lange Jan Park in. Bij 3-sprong rechts aanhouden. Dit park fiets je uit en gaat aan het einde links. Je bent nu op de Sittarderweg. Deze blijf je volgen. Je komt langs “Het Hofke van St Antonius”.



2,0 km. Na Sittarderweg 187 ga je links een pad op dat naar beneden loopt. Onder een tunnel door en je fietst langs de Caumerbeek die je nog dikwijls zult terugzien. Steek een straat over (= Maasstraat) en even later weer (= Huisbergerstraat). Ca. 50 m. vóór de ingang van het milieupark links het pad volgen. Je fietst achter een kerk langs die links verscholen ligt in de bosjes. Bij T-splitsing rechtdoor (= Koningsbeemd).

4,0 km. Bij vakwerkhuis naar rechts oversteken (= Rennemigstraat) en direct het pad linksaf volgen langs de

Caumerbeek. Deze is soms nauwelijks zichtbaar. Na ca. 450 m. gaat het pad schuin rechts omhoog.

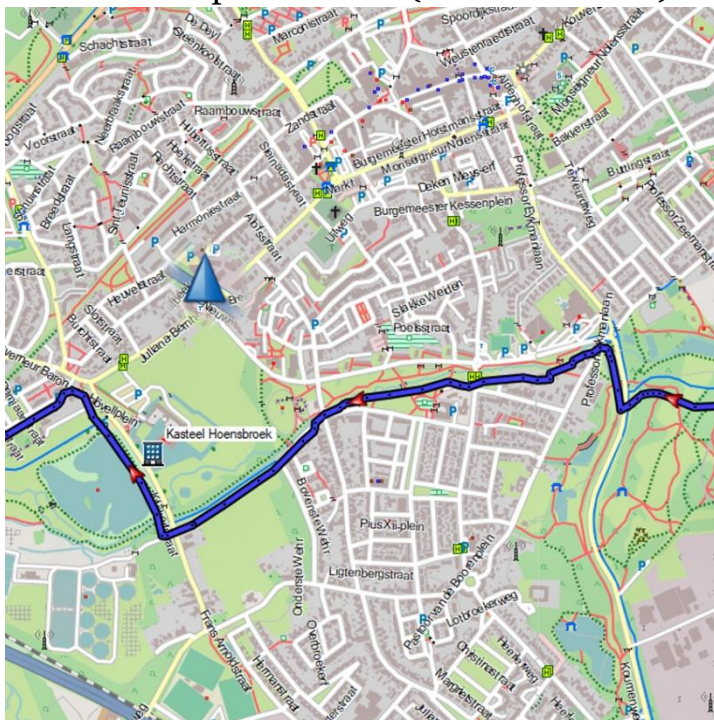
4,7 km. Aan het einde van dit pad links het viaduct over. Je gaat stadsdeel



Heerlerheide en Fossielenerf uit en steekt de Tenhoeveneweg over. Maak een S-bocht en blijf het onderste pad volgen. Je fiets ca. 850 m. onderlangs de Oranje Nassau mijnsteenbberg.

5,7 km. Ga rechts af (=Koumenweg) en na ca. 100 m linksaf oversteken de Gravin van Schönbornlaan in. Steek over en fiets hier door het park. Je blijft parallel fietsten langs de Caumerbeek die je soms wel en soms niet ziet vanwege de begroeiing. Bij een rotonde aan de rechterkant de straat oversteken en je blijft het slingerende pad rechtdoor volgen, door het wandelpark en steeds de Caumerbeek aan je linkerkant.

6,9 km. Bij een straat (=Ridder Hoenstraat) linksaf en over de brug rechtsaf de Onderste Wehr op Bij Y-splitsing het pad volgen parallel aan de Caumerbeek. Aan het einde van dit pad rechtsaf (=Klinkertstraat).

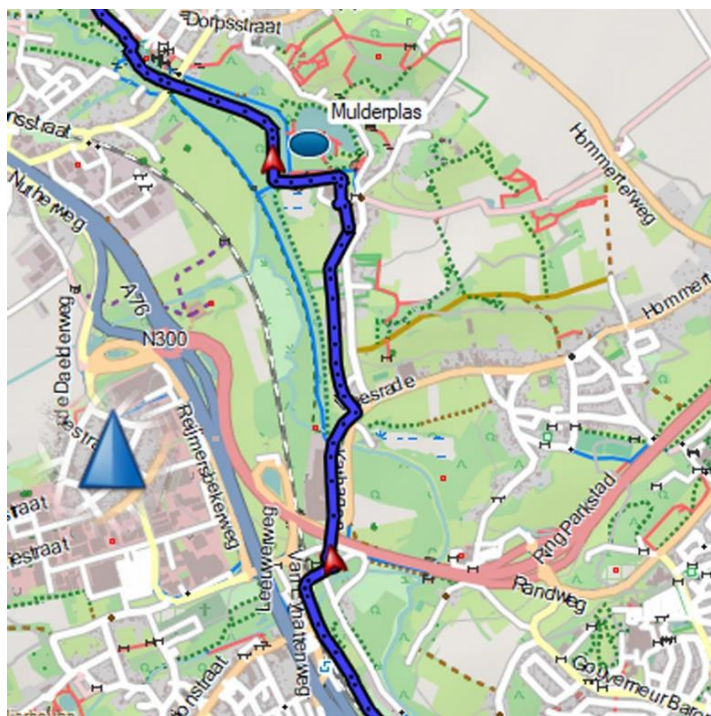


7,5 km. Je ziet aan de rechter kant Kasteel Hoensbroek liggen Dit is een stempelpunt. Met je pelgrimspaspoort kun je voor een klein bedrag een kaartje kopen voor een flietsbezoek. Kasteel Hoensbroek is een van de grootste kastelen in Nederland en winnaar van de titel Kidsproof Museum. Je ziet de Droomvijver links liggen.

7,5 km. Voorbij Kasteel Hoensbroek ga je bij de Y-splitsing linksaf en ga daarna de 1^e straat links, het Gouverneur Baron van Hövellplein op dat overgaat in de-Wingerdweg

8,2 km. Na het woonwagenkampje en bij knooppunt 84 linksaf. Dat is nog steeds de Wingerdweg. Je fietst Heerlen uit en gaat de Geleenbeek over. Dit pad blijf je ca 1,5 km. volgen.

10,0 km. Je komt uit bij de N 300, de buitenring van Parkstad. Hier is het aansluitpunt van het treinstation Nuth. Je gaat door het tunneltje onder de rondweg door. Links zie je de fabriek van Stelrad. Deze weg (=Kathagen) blijven volgen.

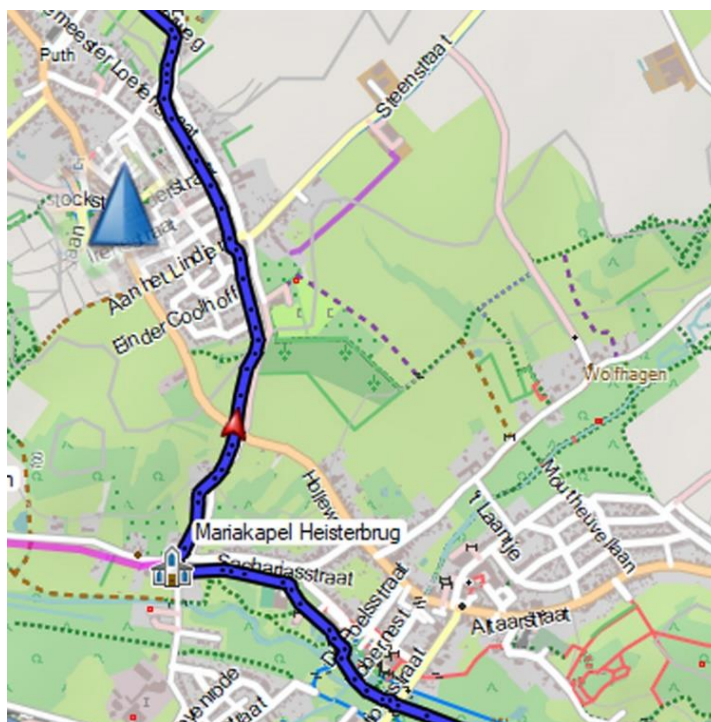


10,6 km. Ga links af de Thullerweg op. Je fietst Schinnen-Thull in en gaat, na de Alfa bierbrouwerij, links het pad op bij knooppunt 28.

11,6 km. Blijf dit pad volgen. Je ziet rechts de Mulderplas liggen. Bij 3-sprong rechts aanhouden.

Tip: Ga hier even naar links de brug over naar het Mijnspoormonument aan de overkant van de Geleenbeek. Je ziet grijs/gele paaltjes. Op al deze paaltjes zie je aan de ene kant een afbeelding met een educatieve vraag over de koolsteenmijnen. Je gaat terug over de 3-sprong. Je blijft het Geleenbeekdal volgen.

12,6 km. Je steekt een weg over (= Stationsstraat). Hier is het aansluitpunt van treinstation Schinnen. Je gaat langs een vijver en vóór terras van Brasserie Peil 5 rechtsaf en dan 1^e straat links (= Burg Pijlsstraat). Bij T-splitsing links de Heisterbrug volgen.



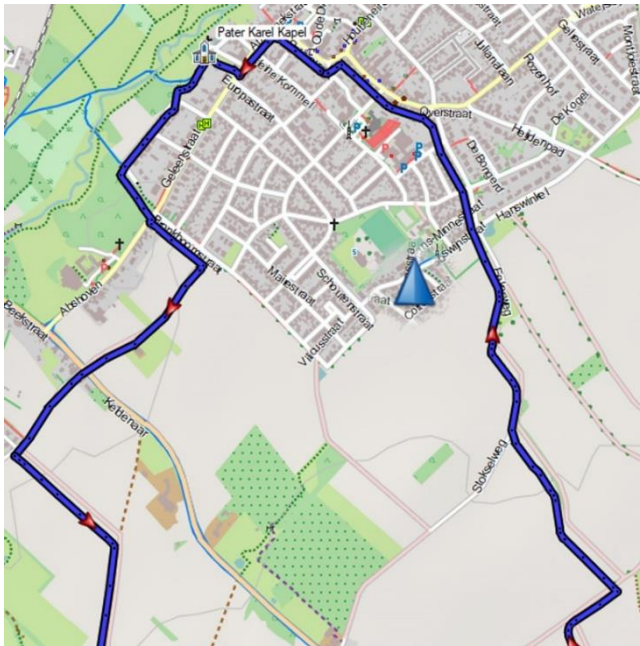
13,3 km. Bij de Mariakapel Heisterbrug fiets je rechtsaf, langs het stalen kruisbeeld, de Zandberg op. Je krijgt even een klimmetje en rijdt daarna Schinnen uit. Bij 4-sprong rechtdoor. Deze weg is het Kerkpad en dat blij je volgen. Na Camping "de Botkoel" rij je Puth in. Bij 3-sprong links (=Aan het Lindjen) en direct weer rechts de Onderst Puth op. Deze rechtdoor blijven volgen en de zijstraten negeren. Bij Y-splitsing rechts Sittarderweg op. Je fietst Puth uit en blijft deze weg volgen. Bij T-splitsing rechtdoor en bij Y-splitsing met Maria veldkapel rechts aanhouden. Je fiets door een holle

weg.

15,6 km. Aan het einde ga je rechtsaf en na 200 m., bij varkensrug met de naam Putherberg, linksaf de Putherweg op. Bij 1^e Y-splitsing rechts aanhouden. En bij de volgende Y-splitsing met een bankje, links aanhouden (=Eekerweg).

16,8 km. Je fietst Munstergeleen in en bij kruispunt rechtdoor de Eekerstraat in.

Bij het volgende kruispunt eveneens rechtdoor Lichtenberg in. Bij 3-sprong links de



Overstraat in. Na Overstraat 2 links de Peterstraat in en bij 3-sprong rechts de Peterstraat blijven volgen. Aan het einde links de Geleenstraat in. Daarna 2^e straat rechts met een gevelsteen uit 1776 . Je komt aan bij de Pater Karel Kapel.

18,0 km. Vóór de Pater Karel kapel ga je linksaf en na ca. 150 m. links een smal paadje op met een houten brugje. Na ca. 50m. kom je uit in de Beekdalstraat. Daar ga je rechtsaf. Blijf deze straat volgen. Bij 4-sprong schuin oversteken de Bronkboom-straat in. Na 200 m. rechtsaf de Danikerstraat in. Bij 4-sprong met Keldenaar rechtdoor.

19,5 km. Bij 4-sprong met woonwagenkampje links. Het wordt even “valsplat” fietsen. Bij volgende Y-splitsing rechts aanhouden.(=Duistergatsken). Zijpaden negeren. Bij 3-sprong rechts aanhouden. Door de Kerkstraat fiets je Sweikhuizen in. Het dorp is een bedevaartsoord voor blinden en slechtzienden.

21,3 km. Bij T-splitsing met de St.Dionysius en Odiliakerk kerk linksaf.(=Bergstraat). Deze straat rechtdoor blijven volgen. Gasterie de Bokkereyer Bergstraat 1 is een stempelpunt. Je fietst Sweikhuizen weer uit en na 1,5 km, bij informatiebord van



knooppunt 89, rechtsaf. Pad blijven volgen en aan het einde bij Kasteel Terborgh rechtsaf. Dat is een fietsstraat.

23,7 km. Gasterij Kasteel Terborgh is een stempelpunt en in het Kasteel kun je overnachten in de refugio met 6 stapelbedden maar ook er zijn ook 2 persoons kamer. De straat Heisterbrug wordt Oude Kerk.

24,8 km. Ga bij bordje Annakapel even linksaf. Verscholen in het bos ligt de St. Annakapel. Dit is een stempelpunt. De stempel ligt aan een ketting in de kapel. Ga terug naar de hoofdweg en ga links af.

25,3 km. Je komt het bij het parkeerterrein van treinstation Spaubeek, het einde van dit traject.

Via Coriovallum Fietsroute

Korte routebeschrijving Heerlen-Munstergeleen-Spaubeek

Start noordelijke ingang van
St. Pancratiuskerk, Pancratiusplein in Heerlen.

0,00 km.

- ga rechtdoor de hellende straat af
- Museum Schunck links =Bongerd.
- stempelpunt Schunck
- 1^e straat rechts Saroleastraat.
- aan einde helling omhoog
- VVV stempelpunt
- plein schuin oversteken
- lift naar beneden.

0,65 km.

- Spoorsingel oversteken
- links af. na 100m. pad rechts
- Lange Jan Park ,bij 3-sprong rechts
- einde links.=Sittarderweg.

2,0 km.

- na Sittarderweg 187 links pad op
- steek straat over = Maasstraat
- steek straat over =Huisbergerstr.
- 50 m. vóór milieupark links
- bij T-splitsing rechtdoor =Koningsbeemd.

4,0 km.

- bij vakwerkhuis rechts oversteken
- Direct pad linksaf langs beekje
- Na ca. 450 m. pad schuin rechts omhoog.

4,7 km.

- einde links over viaduct
- steek over = Tenhoeveneweg over
- maak S-bocht, blijf op onderste pad

- ca. 850 m. pad volgen

5,7 km.

- einde rechts =Koumenweg
- na ca. 100 m links oversteken
- 50m Gravin van Schönbornlaan oversteken
- fiets door het park, parallel aan Caumerbeek
- straat oversteken, op pad blijven

6,9 km.

- bij straat (=Ridder Hoenstraat) linksaf
- over de brug rechts Onderste Wehr
- bij Y-splitsing het pad volgen
- einde pad rechtsaf =Klinkertstraat.

7,5 km.

- rechts =Kasteel Hoensbroek stempelpunt
- links is de Droomvijver

7,5 km.

- na kasteel Y-splitsing links
- daarna 1^e straat links van Hövellplein
- wordt-Wingerdweg

8,2 km.

- na woonwagenkamp links
- brug over de Geleenbeek
- pad ca 1,5 km. volgen.

10,0 km.

- tunneltje onder N 300, de buitenring
- deze weg =Kathagen blijven volgen.

10,6 km.

- links =Thullerweg in Schinnen-Thull
- na Alfa brouwerij, links pad kp.28.

11,6 km.

- volg pad, rechts =Mulderplas
- 3-sprong rechts, Geleenbeekdal volgen.

12,6 km.

- steek over= Stationsstraat,
- langs de vijver.
- vòòr terras Peil 5, rechts,
- 1^e straat links =Burg Pijlsstraat.
- T-splitsing links Heisterbrug volgen.

13,3 km.

- bij kapel Heisterbrug rechts =Zandberg
- bij 4-sprong rechtdoor=Kerkpad
- na Camping bij 3-sprong links = Lindjen
- en direct rechts= Onderst Puth
- rechtdoor volgen
- Y-splitsing rechts= Sittarderweg
- blijf deze weg volgen,
- bij T-splitsing rechtdoor
- bij Y-splitsing met kapel rechts

15,6 km.

- einde rechts, na 200 m., links =Putherweg
- bij 1^e Y-splitsing rechts,
- bij 2^e Y-splitsing links=Eekerweg.

16,8 km.

- je bent in Munstergeleen
- bij kruispunt rechtdoor =Eekerstraat
- bij 2^e kruispunt rechtdoor=Lichtenberg
- bij 3-sprong links = Overstraat
- na Overstraat nr. 2 links =Peterstraat
- bij 3-sprong rechts =Peterstraat
- einde links=Geleenstraat
- 2^e straat rechts naar Pater Karel Kapel.

18,0 km.

- vóór Pater Karel kapel links
- na ca. 150 m. links pad, houten brugje
- na ca. 50m. =Beekdalstraat rechts.
- deze straat blijven volgen.
- bij 4-sprong schuin oversteken= Bronkboom
- na 200 m. rechts=Danikerstraat
- bij 4-sprong met Keldenaar rechtdoor.

19,5 km.

- bij 4-sprong woonwagenkampje links.
- bij volgende Y-splitsing rechts =Duistergatsken
- zijpaden negeren, bij 3-sprong rechts
- Kerkstraat en Sweikhuizen in

21,3 km.

- bij T-splitsing met kerk links =Bergstraat
- Gasterij De Bokkereyer Bergstraat 1 is een stempelpunt
- het dorp uit, na 1,5 km, bij kp 89, rechts
- einde bij Kasteel Terborgh rechts

23,7 km.

- Gasterij Kasteel Terborgh is stempelpunt
- Kasteel Terborgh is een refugio met stempel
- de straat Heisterbrug wordt Oude Kerk.

24,8 km.

- bij bordje Annakapel links =stempelpunt
- stempel aan een ketting
- terug naar hoofdweg en ga links

25,3 km.

- parkeerterrein treinstation Spaubeek
- einde van dit traject.