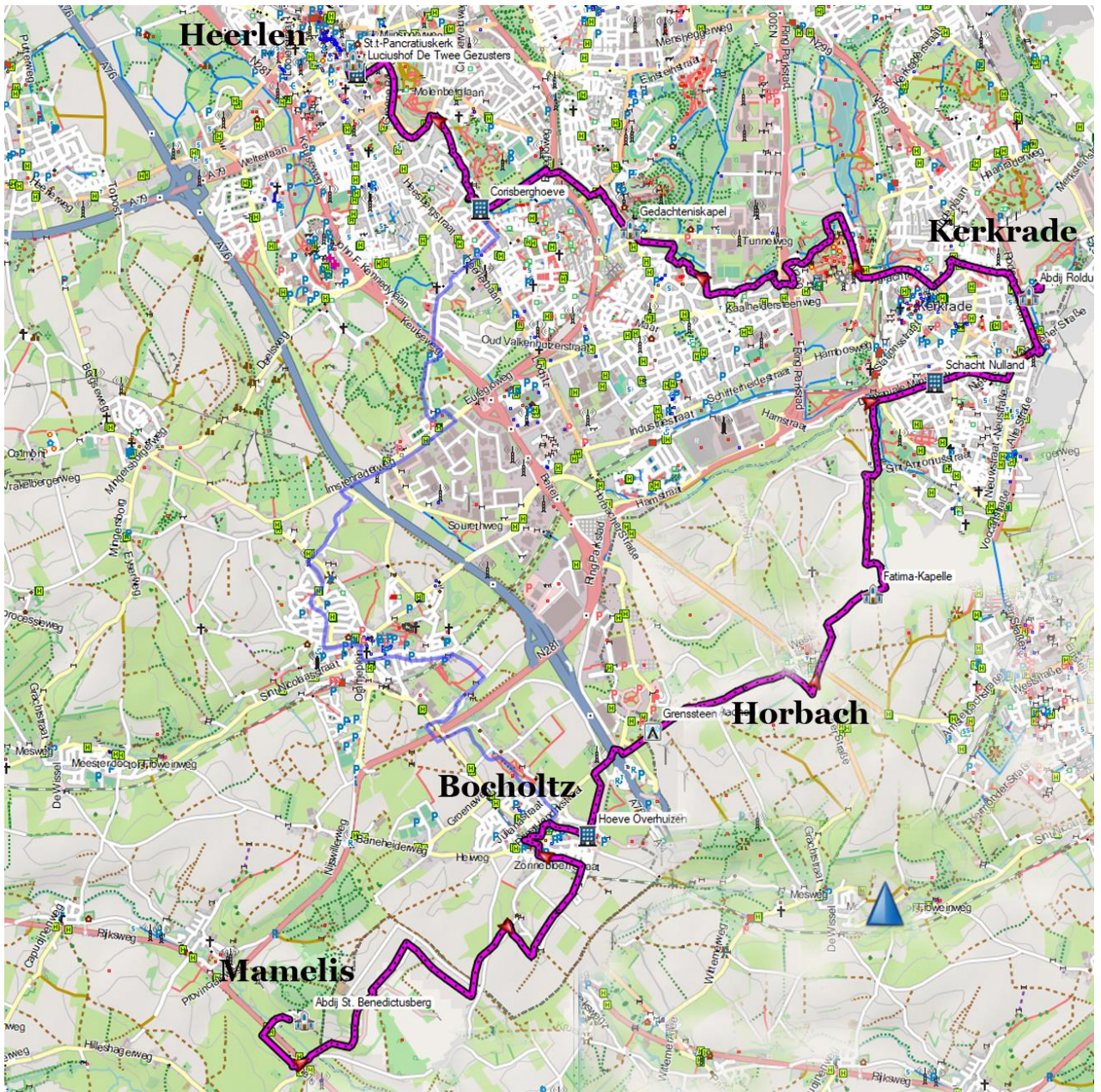


# Fietsroute

## Traject Mamelis-Kerkrade-Heerlen

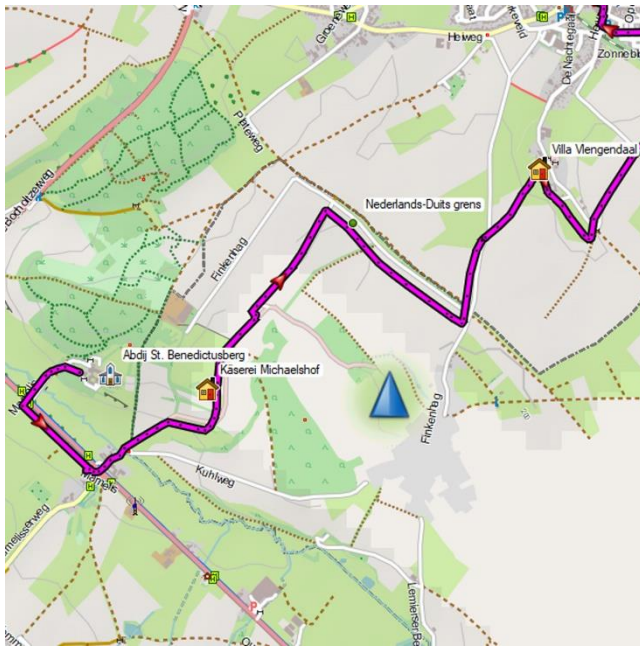




# Fietsroute Mamelis-Kerkrade-Heerlen versie 400211

lengte 29 km

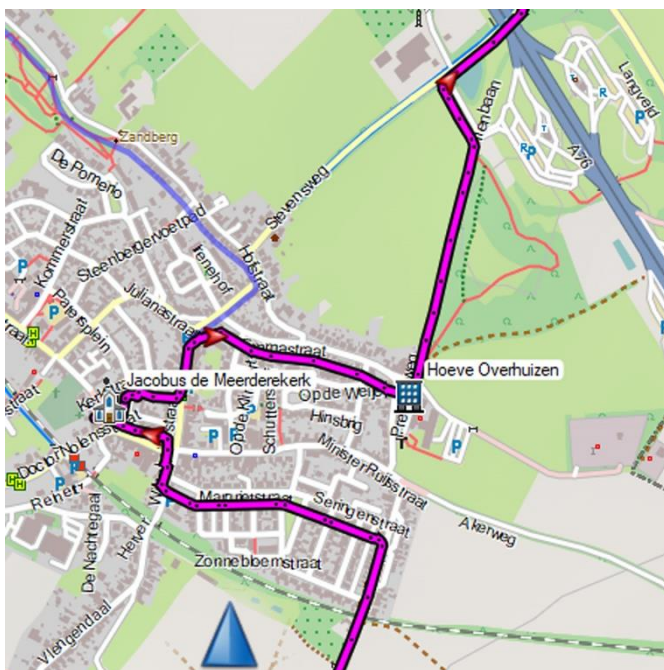
**0,00 km.** Fiets terug naar de rijksweg en ga naar links. De rotonde  $\frac{3}{4}$  nemen en dan rechtsaf het gehucht Mamelis in. Je gaat over een brugje van de Selzerbeek. Daarna links en direct weer rechts. Je fietst nu Duitsland in. (=Bungartsweg). Het is wel klimmen tot ca. 10%.



**2,1 km.** Bij 3-sprong naar links met een kort steil klimmetje. Na 600 m. rechtsaf. Je fiets hier parallel aan de Nederlands-Duitse grens. Het pad links is Nederland, groenstrook ertussen en de verharde weg is Duitsland. De weg blijf je volgen tot een 4-sprong. Hier ga je linksaf (=Finkenhang) Je bent weer in Nederland. Voor je zie je in de verte de St. Jacobuskerk in Bocholtz. Bij volgende Y-splitsing, met kruisbeeld en monument van de Via Belgica, die loopt van Keulen naar Boulogne-sur-Mer, rechts aanhouden. (= Schiltjensweg). Bij T-splitsing zie je voor je Villa Vengendaal, waar de resten van een Romeinse villa zijn gevonden en enkele decennia geleden nog

een bijzondere sarcofaag. Je gaat rechtsaf. Het hele gebied is een groot ondergronds Romeins museum. Hier vlakbij net over de grens is ook een gouden muntenschat gevonden. Je bent op de Rouwkoulerweg en bij 4-sprong met stalen kruis links af. Rechts zie je het Eurowindpark Aachen. Bij 4-sprong met kruisbeeld en gedenkmonument "Leeve her jot, beschuts Booches" rechtdoor.

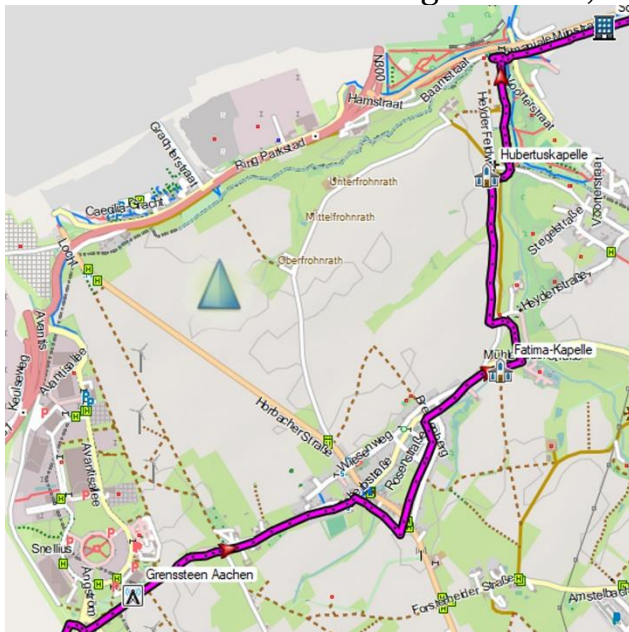
**5,8 km.** Na de overweg fiets je op de Baan in Bocholtz en ga je de 2<sup>e</sup> straat links, de



Margrietstraat in. Aan het einde rechts (= Herver) en daarna de 2<sup>e</sup> links de Kerkstraat in. Je komt uit bij de St Jacobuskerk. Café Oud Bocholtz, tegenover de ingang van de kerk, is een stempelpunt. Hier begint de Kerkrade Rolduc variant.

**6,7 km.** Je vertrekt bij de St. Jacobuskerk in Bocholtz. Als je het café uitkomt ga je rechts langs de kerk, langs het beeld van St. Jacobus en om de kerk heen. Vóór huis met nummer 22 ga je rechts een pad op en loop je rechtdoor de straat in (=Beatrixstraat). Aan het einde links, Wilhelminastraat. Bij 3-sprong rechts aanhouden Prins Hendrikstraat in en bij

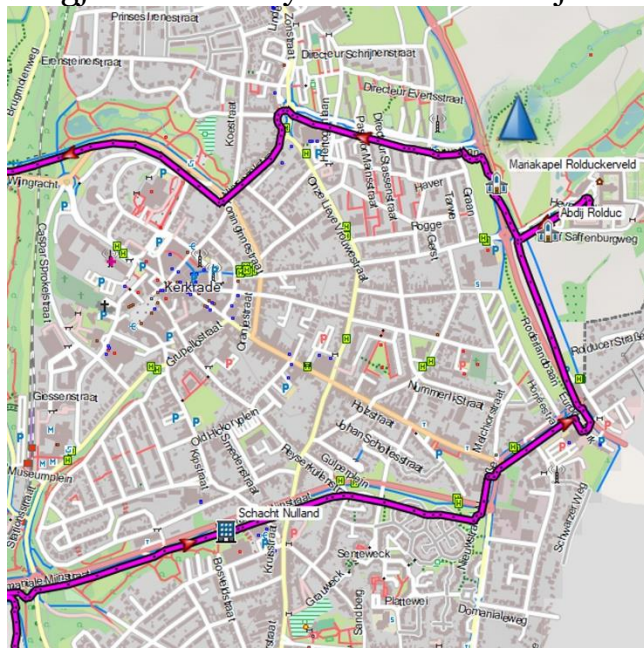
de volgende 4-sprong rechts af, de Emmastraat die overgaat in de Paumstraat. Aan het einde, bij Hoeve Overhuizen, ga je links af (= Preutersweg). Op de hoek is Hoeve Overhuizen, een zorg-tehuis voor demente bejaarden van de Meandergroep met brasserie. Dit is een stempelpunt en de entree is gereguleerd. Op de binnenplaats is een mooie huiskapel. De Preutersweg aanhouden en ca. 500 m. blijven volgen Bij de 3-sprong bij parking links aanhouden. Aan het einde oversteken en rechtsaf (= Stevensweg). Je gaat onder de snelweg A76 door. Na viaduct rechtsaf en daarna de 1<sup>e</sup> weg links. Je fiets achter de gebouwen van bedrijvenpark Avantis. Zijpaden links negeren en pad blijven volgen. Je gaat nu Duitsland in. Je komt langs een grenskruis en een eeuwenoude Akense grenssteen, de Drieherenpaal. Even verderop fiets je door



een holle weg. Bij 4-sprong met wegwijk recht door de Oberdorfstrasse van het dorp Horbach in.

**10,5 km.** Bij het kruispunt bij de Sankt Heinrichkirche ga je rechts af (= Horbacherstrasse). We vervolgen de Horbacherstrasse. Voorbij de bushalte lijn 44 naar Heerlen neem je de 1<sup>e</sup> straat links (Bremenberg). Aan het einde rechts (=Scherbstrasse). Je komt langs de Fatima kapel, daarna 1<sup>e</sup> links. (=Heydenstrasse). Let hier op de kerstgroep in een nis van een boom. Vervolgens bij de 1<sup>e</sup> 3-sprong links aanhouden, bij de 2<sup>e</sup> 3-sprong recht door (=weg naar slot) en bij de 3<sup>e</sup> 3-

sprong rechts. Je komt aan je rechterkant langs Schloss Wassenburg Haus Heyden. Vervolg het pad en ga de 1<sup>e</sup> rechts (= Pannesheiderstrasse). Een spreuk in de Hubertuskapel herinnert aan het pelgrimsverleden. Na 80 m links een pad in, een brugje over de Bleyerheiderbach en je fietst weer Nederland in. Paden rechts negeren.



Je fietst steeds parallel aan de Bleyerheiderbach. Dit pad blijf je volgen en bij 3-sprong rechtsaf gaat het pad omhoog. Je komt uit bij de rotonde van de Hamstraat in Kerkrade met een monument van de Klankstad.

**14,6 km.** Steek de Voorterstraat over, laat de rotonde aan je linkerhand en ga, in de Dominale Mijnstraat, direct het fietspad op tot de Mijschacht. Na deze voormalige Mijschacht Nulland blijf je het pad volgen tot een rotonde. Ga links af en bij de volgende rotonde rechts. De grens met Duitsland loop hier precies in het midden van de straat. Bij de volgende rotonde ga

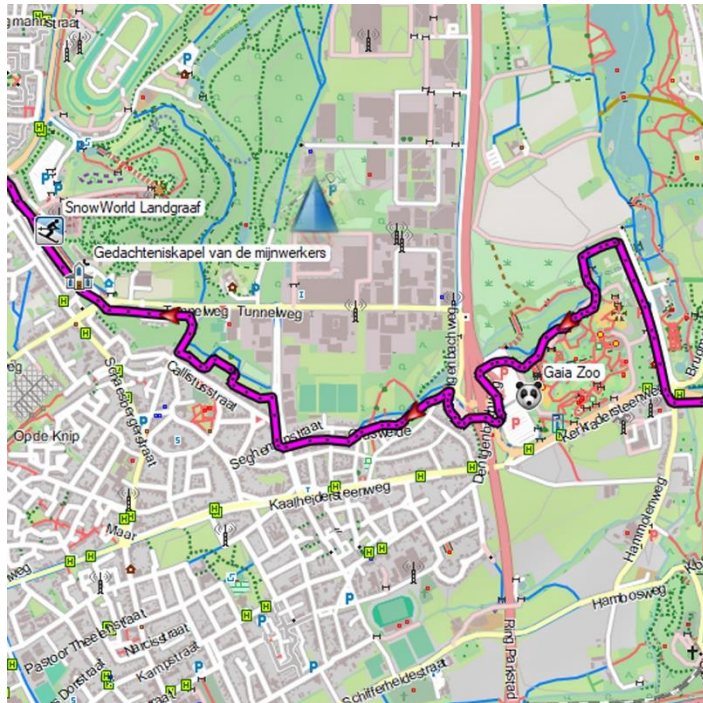
je rechts. Je steekt linksaf over en gaat achter het Eurode Business Centre heen. Over



een pad kom je in de Heyendallaan bij de parking en ingang van Abdij Rolduc in Kerkrade. De Abdij is te bezoeken en wordt een stempelpunt.

**17,5 km.** Verlaat Abdij Rolduc zoals je bent binnengekomen, fiets rechtdoor en ga 40 m. vóór de rotonde rechts het Kanunnik Kruyderpad op. Rechts zie je Mariakapel Rolduckerveld. Vóór de volgende rotonde ga je links af de Ailbertuslaan in. Bij weer een rotonde ga je linksaf de Zonstraat in. Dan richting centrum de Niersprinkstraat blijven volgen tot een 4-sprong. Daar ga je rechts af de Koningsweg op. Je fietst langs het plantsoen. Het pad gaat verder langs een bos en aan het einde ga je door een voetgangers/ fietstunneltje tot de 4-sprong met verkeerslichten.

**19,8 km.** Ga hier rechtsaf. Rechts kom je langs de vijver van Kasteel Erenstein. Aan het einde bij T-splitsing linksaf.



(=Brughofweg). Daarna weer de 1<sup>e</sup> links richting Botanische tuin. Bij de T splitsing linksaf. Links in de bossen ligt Gaia Zoo, de mooiste dierentuin van Nederland. Je komt langs het parkeerterrein van Gaia Zoo.

**21,5 km.** Steek bij de rotonde de buitenring N300 over en bij 2<sup>e</sup> rotonde naar rechts meedraaien. (= Dentgenbachweg). Ca. 150 m na de 2<sup>e</sup> rotonde scherp links een pad op. Dit pad blijven volgen en de zijpaden links en rechts negeren. Aan het einde van het pad rechts (= Seghemanstraat) en weer aan het einde rechtsaf de Strijthagenweg op. Tegenover

Strijthagenweg 125 linksaf een breed rood/zwart pad op. Zijpaden negeren. Aan het einde bij T-splitsing rechtsaf. (=Oude Tunnelweg). Na 150 m. linksaf op de Tunnelweg.

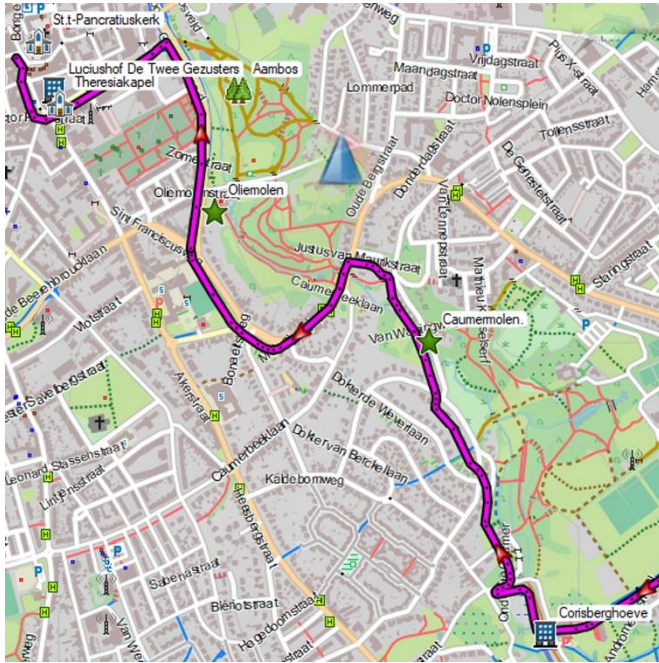
**23,9 km.** Bij een kolentreinwagon rechts de Casinolaan in en direct links het fietspad op. Aan de parking rechts ligt de Gedachteniskapel van de mijnwerkers en de voormalige Ondergrondse vakschool van de Staatsmijn Wilhelmina. Aan de achterzijde van het gebouw rechts heb je “Mijn Lunchcafé”. Dat wordt een stempelpunt. Je vervolgt het fietspad langs oude mijnspoorrails. Aan je rechterkant zie je Snowworld Landgraaf dat gebouwd is op de mijnsteenbergrand van de Staatsmijn Wilhelmina. Na 500 m. ga je over de spoorrails het pad links. **Tip: Als je hier rechts gaat kom je aan bij de ingang van Snowworld. Je kunt gewoon naar binnen voor een kijkje of een drankje.** Terug naar de route. Je komt op een weg uit (=Hofstraat). Ga bij de T-splitsing linksaf en bij 4-sprong rechts de Heistraat in die overgaat in de Kerkraderweg. Bij 3-sprong links de voetganger/ fietsbrug over. Aan het einde de weg oversteken en rechtsaf en daarna direct links het pad op. Je loopt Heerlen innen.

**25,2 km.** Aan het einde van dit pad is de Corisberghoeve. **Hier sluit deze route aan op de fietsroute van Mamelis naar Heerlen.**

**26,0 km.** Je komt langs de monumentale Corisberghoeve en ga rechtsaf. Blijf de weg volgen en ca. 80 m. na een bocht naar links ga je rechts richting Onderste Caumer 10-11-16. Aan het einde ga je rechtsaf. (= Johannes de XXIII singel). Na 150 m. rechts de Caumermolenweg op.

**27,3 km.** Links af naar de Justus van Maurikstraat en aan het einde linksaf de Molenberglaan. Bij rotonde 1<sup>e</sup> rechts de Francislaan in. Bij de 2<sup>e</sup> rotonde rechts de Antoniusweg in die overgaat in Groene Boord.

**28,4 km.** Bij de verkeerslichten linksaf de Putgraaf in. Bij Putgraaf 3 kun je het Luciusshof in. Brasserie "de Twee Gezusters" serveren vanaf 17.00 u. een pelgrims/dagmenu en het is een stempelpunt. Neem daarna de 1<sup>e</sup> straat rechts en je komt uit op het Pancratiusplein met de St. Pancratiuskerk, een stempelpunt. Boven de deur aan de andere kant van de toren, de Noordzijde van deze kerk, zie je een beeldje van Sint Jacobus de Meerdere. Dat is San Tiago, de patroon van de pelgrims naar Santiago de Compostela. Ga naar binnen en bewonder deze Romaanse Kerk uit 1060 en de plaquette van de Via Coriovallum met een middeleeuwse Ierse zegewens. Hier eindigt deze etappe.



*Help de Via Coriovallum gratis te houden!!*

*Met een kleine donatie zorg je ervoor dat je alle informatie over de Via Coriovallum gratis kunt blijven downloaden en wij kunnen de kosten van de website, de bankkosten en het drukwerk blijven betalen.*

*Help je mee??*

*Scan de QRcode of maak je donatie over naar bankrekening NL51 RABO 0362 2832 73 tnv Stichting Via Coriovallum in Heerlen met vermelding "donatie"*



code geldig tot 30-6-2025

# Via Coriovallum Fietsroute

## Korte routebeschrijving Traject Mamelis-Kerkrade-Heerlen

De start is bij de Abdij Benedictusberg Mamelis 39 in Mamelis (Lemiers)

### 0,00 km.

- fiets terug naar de rijksweg en ga links.
- rotonde  $\frac{3}{4}$  nemen
- rechtsaf het gehucht Mamelis in.
- over de Selzerbeek.
- daarna links en direct rechts
- Duitsland in. =Bungartsweg

### 2,1 km.

- bij 3-sprong links, kort steil klimmetje
- na 600 m. rechts.
- weg blijven volgen tot 4-sprong
- linksaf =Finkenhag Nederland in
- bij Y-splitsing rechts = Schiltjensweg.
- bij T-splitsing rechtsaf = Rouwkoulerweg
- bij 4-sprong linksaf.
- bij volgende 4-sprong rechtdoor.

### 5,8 km.

- na de overweg is de Baan in Bocholtz
- ga de 2<sup>e</sup> straat links=Margrietstraat
- aan einde rechts =Herver
- daarna de 2<sup>e</sup> links =Kerkstraat
- hier is de St Jacobuskerk.
- Café Oud Bocholtz, tegenover ingang kerk =stempelpunt.

**Hier begint de Rolduc Kerkrade variant.**

### 6,7 km.

- als je het café uitkomt rechts langs de kerk,
- en om de kerk heen.

- ga vóór huis met nummer 22 rechts pad op
- ga rechtdoor de straat in =Beatrixstraat
- aan het einde links =Wilhelminastraat
- bij 3-sprong rechts =Prins Hendrikstraat
- bij volgende 4-sprong rechts =Emmastraat
- Emmastraat wordt Paumstraat.
- aan het einde, bij Hoeve Overhuizen, links = Preutersweg
- Hoeve Overhuizen is een zorgtehuis en stempelpunt
- entree is gereguleerd
- Preutersweg 500 m. blijven volgen
- bij 3-sprong links .
- aan het einde oversteken en rechts = Stevensweg
- onder de snelweg A76 door
- na viaduct rechts en 1<sup>e</sup> weg links
- zijpaden links negeren, pad blijven volgen.
- je gaat nu Duitsland in, dorp Horbach.
- bij 4-sprong rechtdoor =Oberdorfstrasze

### 10,5 km.

- kruispunt bij de kerk rechts = Horbacherstrasze
- na bushalte lijn 44 1<sup>e</sup> straat links=Bremenbergr
- aan einde rechts =Scherbstrasze
- na de Fatima kapel 1<sup>e</sup> links =Heydenstrasze
- bij 1<sup>e</sup> 3-sprong links
- bij de 2<sup>e</sup> 3-sprong rechtdoor =weg naar slot



- bij de 3<sup>e</sup> 3-sprong rechts
- vervolg pad en ga 1<sup>e</sup> rechts = Pannesheiderstrasze
- na 80 m links een pad in en brugje over
- je fietst weer Nederland in. Paden rechts negeren
- pad parallel aan beek volgen
- bij 3-sprong rechts omhoog
- hier het Klankstadmonument van Kerkrade

#### **14,6 km.**

- steek Voorterstraat over, laat rotonde links liggen
- ga fietspad op langs Mijnschacht tot rotonde
- ga links en bij 2<sup>e</sup> rotonde rechts.
- bij 3<sup>e</sup> rotonde rechts en linksaf oversteken
- achter het Eurode Business Centre heen.
- over een pad kom je uit bij parking
- en ingang van Abdij Rolduc.

#### **17,5 km.**

- verlaat Abdij Rolduc
- ga 40 m. vóór rotonde rechts het pad op
- vóór de volgende rotonde links af
- bij 2<sup>e</sup> rotonde links =Zonstraat
- richting centrum=Niersprinkstraat
- bij 4-sprong rechts =Koningsweg
- pad langs een park en bos
- aan einde door tunneltje tot 4-sprong

#### **19,8 km.**

- ga rechtsaf langs Kasteel Erenstein
- aan einde bij T-splitsing links =Brughofweg
- weer de 1<sup>e</sup> links richting Botanische tuin.
- bij T splitsing links
- langs parking van Gaia Zoo.

#### **21,5 km.**

- steek bij rotonde de N300 over
- bij 2<sup>e</sup> rotonde naar rechts meedraaien
- ca. 150 m na 2<sup>e</sup> rotonde scherp links pad op
- pad blijven volgen en zijpaden negeren
- aan het einde rechts = Seghemanstraat
- aan het einde rechts =Strijthagenweg
- tegenover Strijthagenweg nr.125 links
- rood/zwart pad volgen, zijpaden negeren
- aan einde bij T-splitsing rechts =Oude Tunnelweg
- na 150 m. links =Tunnelweg.

#### **23,9 km.**

- bij treinwagon rechts =Casinolaan
- direct links fietspad op.
- rechts bij gebouw is "Mijn Lunchcafé"
- vervolg fietspad langs spoorrails.
- rechts is Snowworld Landgraaf
- na 500 m. rails over en pad links
- einde pad =Hofstraat
- bij T-splitsing links
- bij 4-sprong rechts =Heistraat
- Heistraat wordt Kerkraderweg.
- bij 3-sprong links brugje over
- aan het einde weg oversteken en rechtsaf
- daarna direct links het pad op.

#### **25,2 km.**

- einde pad is Corisberghoeve in Heerlen.

**Hier sluit deze route aan op de korte variant van Mamelis naar Heerlen.**

#### **26,0 km.**

- langs Corisberghoeve en rechtsaf
- blijf weg volgen
- ca. 80 m. na een linkse bocht rechts
- richting Onderste Caumer 10-11-16.
- aan het einde rechtsaf.= Johannes de XXIII singel
- na 150 m. rechts  
=Caumermolenweg

### **27,3 km.**

- links af =Justus van Maurikstraat
- aan het einde linksaf  
=Molenberglaan
- bij rotonde 1<sup>e</sup> rechts=Francislaan
- bij 2<sup>e</sup> rotonde rechts=Antoniusweg
- Antoniusweg wordt Groene Boord.

### **28,4 km.**

- bij stoplicht links=Putgraaf
- bij Putgraaf 3 Luciushof in.
- Brasserie "de Twee Gezusters" is stempelpunt
- neem daarna de 1<sup>e</sup> straat rechts
- je komt uit op het Pancratiusplein
- St. Pancratiuskerk =stempelpunt).

**29,0 km.** hier eindigt deze etappe.