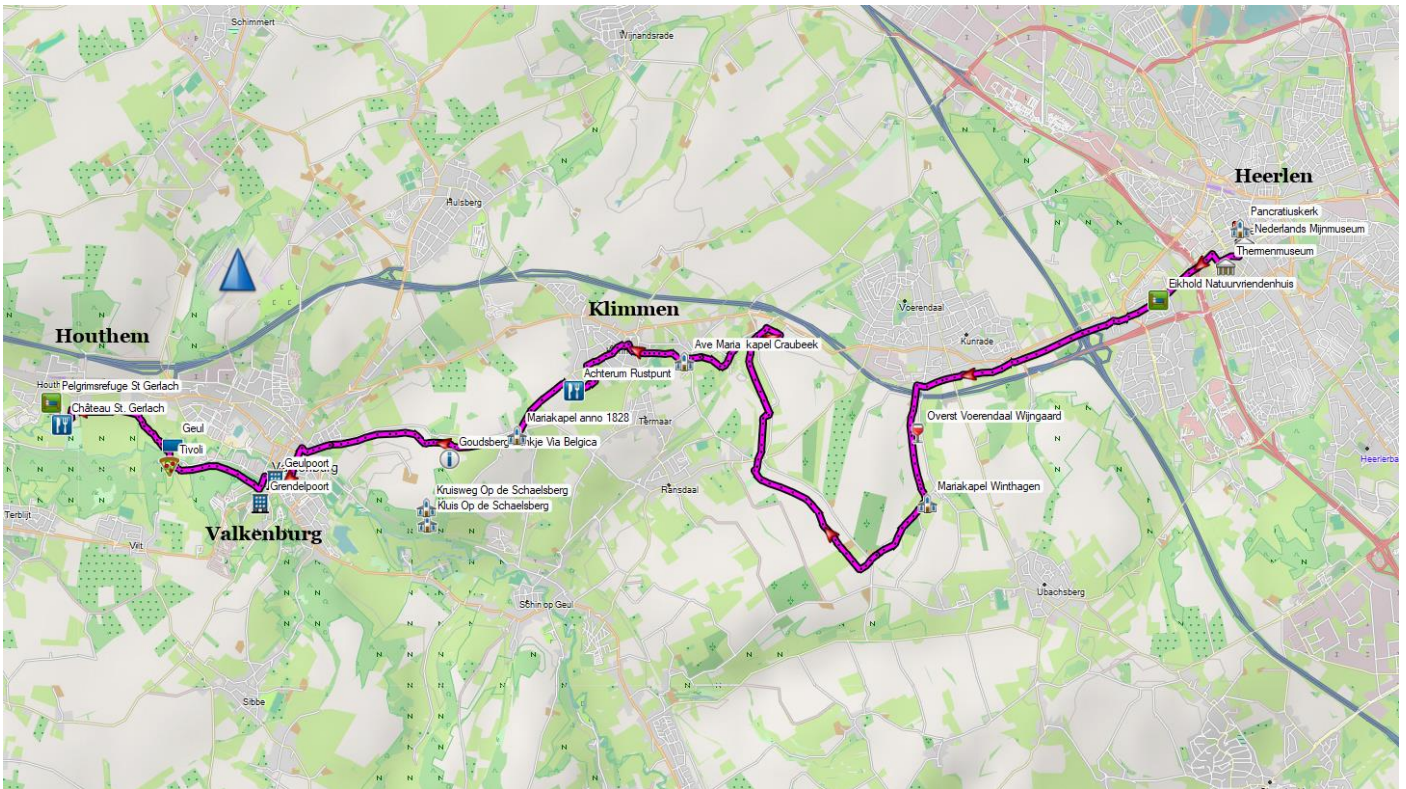


Via Coriovallum Fietsroute

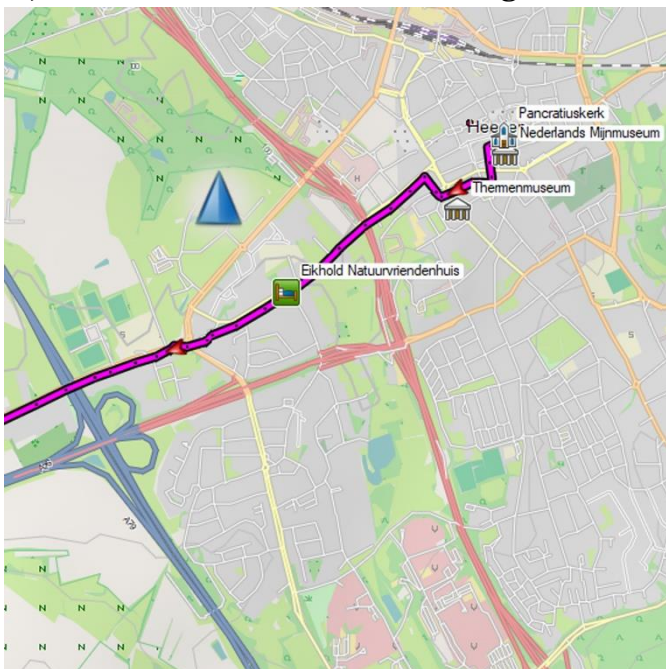
Traject Heerlen-Houthem

Lengte ca 19,7 km
versie 20230808



Fietsroute Heerlen-Houthem

0,0 km. We starten in het torengedebouw van de St. Pancratiuskerk, een stempelpunt in



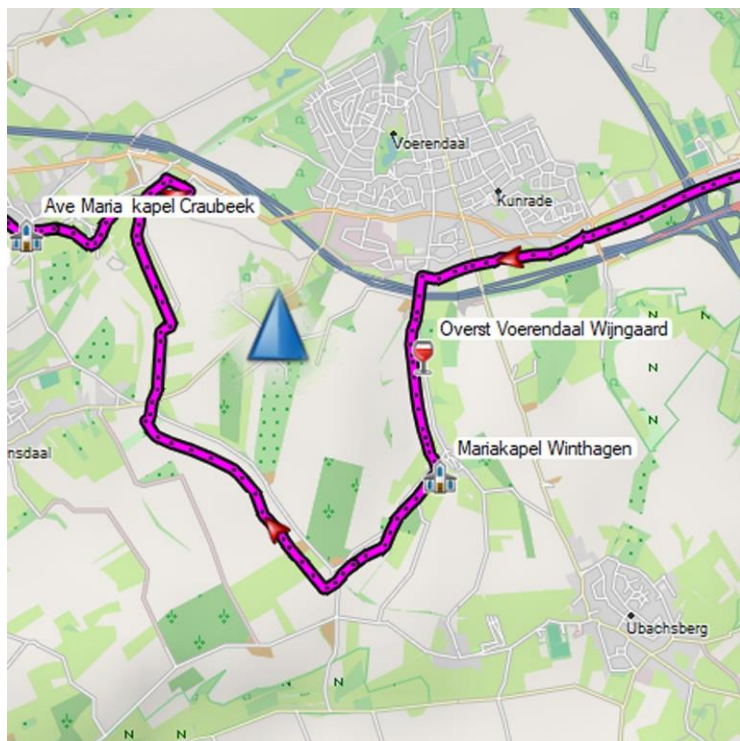
Heerlen. Kijk even boven de Noordelijke ingangdeur naar het beeldje van St. Jacobus. Je ziet rechts van je het Museum Schunck (stempelpunt). Je steekt schuin links het Pancratiusplein over en ga bij de opticien de Geleenstraat in. Je gaat de 1^e straat links (= Dr. Poelsstraat) en je komt langs het Nederlands Mijnmuseum dat een stempelpunt is. Aan het einde rechts.

(=Raadhuisplein). Je bent hier in het Romeins kwartier. Aan je rechterhand kom je langs een Romeinse mijlpaal die op het knooppunt staat van de Via Belgica en de Via Treverorum Op de knooppunten van de voornaamste wegen en rivieren werden door de Romeinen garnizoenen gelegerd.

Hier ontstonden kleine dorpjes die uitgroeiden tot grotere nederzettingen zoals

Coriovallum, het huidige Heerlen. Ook zie je rechts het Centrum voor Archeologie in Limburg, De Vondst. En daar tegenover het Thermenmuseum, ook weer een stempelpunt en met je pelgrimspaspoort kun je hier met een grote reductie een kaartje kopen voor een flitsbezoek aan het best bewaarde Romeinse publieke badgebouw in Nederland.

0,46 km. Bij de rotonde gaan we rechtsaf de Kruisstraat in. *Tip: Gluur even links op het hoekje bij het makelaarskantoor door een klein raam naar de restanten van een Romeinse kelder die vroeger dienst deed als koelkast.* Je gaat de 1^e straat links de Valkenburgerweg op. Op nr 72 is Natuurvriendenhuis Eikhoud, een stempelpunt en met je



pelgrimspaspoort kun je hier tegen een speciaal tarief overnachten. Vervolg deze weg en na huisnummer 151 links aanhouden. Je gaat door een tunneltje en aan het einde, goed opletten, links. Je ziet een aantal scholen links en rechts. Je gaat Heerlen uit. In de Romeinse tijd lagen langs deze weg de grafvelden.

3,0 km Even later fiets je Kunrade in. Bij de rotonde ga je rechtdoor.(=Heerlerweg)

3,6 km Na Heerlerweg 67 en vóór een huis van Kunradersteen met een groot kruisbeeld erop ga je links de Pontstraat in. Bij kruispunt met de Bergseweg rechtdoor (= Kunderkampstraat).

4,1 km bij het volgende kruispunt

linksaf Op gen Hek in en een viaduct onderdoor. Blijf deze weg ca. 1,3 km volgen. Links zie je de wijnranken van Landgoed Overst. Je komt in Winthagen met aan je rechterhand een bakhuis uit 1742. Winthagen heeft een beschermd dorpsgezicht met prachtige huizen uit Kunradersteen.

5,4 km Blijf de weg volgen tot rechts een klein plein met een Mariakapel. Dit is een stempelpunt. De stempel vind je binnen aan een ketting. Je gaat rechts om de kapel heen en bij de T-splitsing links (= Koekoeksweg).

6,4 km Bij de T-splitsing aan het einde ga je rechts de Karstraat in.

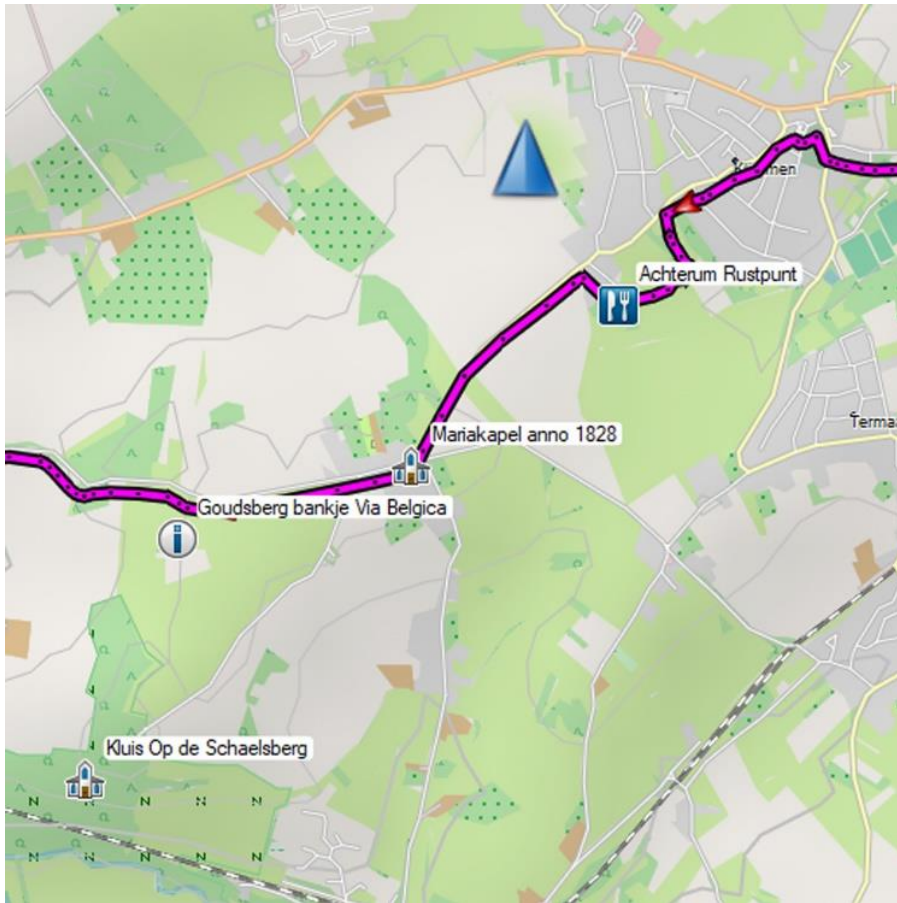
8,0 km Aan het einde rechts oversteken en meteen weer links de Ransdalerweg op. Na boerderij in 2 bochten blijf je de weg volgen tot het einde.

9,8 km Daar ga je linksaf onder het viaduct door en direct weer de 1^e straat links. Bij Y-splitsing links aanhouden (= Kaardenbikersweg). Deze helemaal uitrijden en bij T-splitsing links.

11,0 km Daarna, vóór de kapel “Ave Maria Craubeek”, weer rechts de Holle weg op en bij Y-splitsing links de Kerkveldweg op. Aan het einde rechtsaf.

11,7 km Naast de kerk links een hellend pad op. Je gaat om het parkeerterrein (=Vrijthof) heen. Dan ga je bij T-splitsing links de Houtstraat in. Deze blijf je volgen en negeer de zijstraten.

12,2 km Na de Grubbenweg het 1^e pad links op en dan het 2^e pad rechts. Je komt dan bij



Rustpunt Achterom, een stempelpunt. Vervolg de weg en ga rechts de Dolberg in. Aan het einde ga je links de Waalheimerweg op.

13,6 km Bij 4-sprong met Maria kapel Anno 1828 rechts Walem op richting Hubertushoeve.

14,3 km Na ca. 700m en bij het Via Belgicabankje op de Goudsberg rechtdoor.

Tip: Wil je een uitje maken naar de Kluis op de Schaelsberg dan ga je links het pad op en aan het einde rechts. Bij de 4-sprong met afsluitboom, infobord en picknickbank zie je de kruisweg uit 1843 op de Schaelsberg. Deze bestaat uit 13 staties van het model "ovenkapel" met nissen voorzien van litho's achter glas. Ze zijn

gegroepeerd om het symbolische graf van Christus met daarin een houten kist. Bij het grote, houten beeld van een kluizenaar heb je een prachtig uitzicht. Volg het pad en de Kluis ligt aan je linkerhand. Deze is 250 jaar lang door kluizenaars, religieuzen die kiezen voor een bestaan in eenzaamheid, bewoond geweest. Als de Kluis geopend is, ga dan beslist even naar binnen en haal daar ook een stempel voor in je pelgrimspaspoort. Keer om en ga terug naar het Via Belgicabankje.

Je vervolgt de weg.

16,0 km Aan het einde links de spoortunnel door. Bij 4-sprong rechtdoor. *Let op! Bij drukte tijdens het toeristenseizoen of fietsen in het centrum is toegestaan.*

16,4 km Na de brug over de Geul rechtsaf en de Geul blijven volgen. Je komt langs de Geulpoort. *Voor stempelpunt Visit Valkenburg moet je even rechts door de Geulpoort het Theo Dorrenplein op en terug naar de route. Met links de kerk en rechts de Geulpoort ga je rechtdoor onderen poortje door.*

16,7 km Vóór de 4-sprong linksaf het parallel pad op aan de Wilhelminalaan.

16,8 km Bij de Y-splitsing rechts de Plenkertstraat in. (Links zie je de Grendelpoort.) Deze blijven volgen tot Chalet Tivoli.

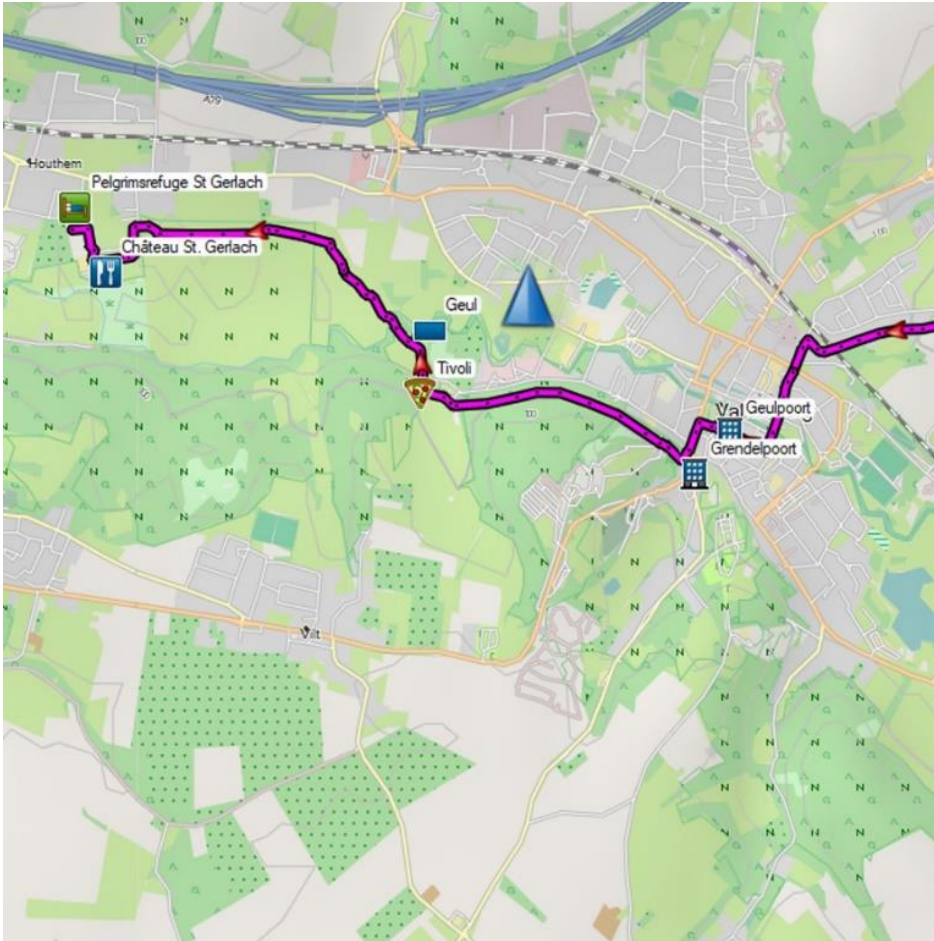
17,9 km Daar ga je rechts het fietspad op, brugje over en bij het groot houten hek het kleine hekje door, het 2e hekje volgt en links aanhouden (=Klaterstraat).

18,5 km 2^e pad links over een houten vlonder. Aan het einde kom je uit in de tuinen van Château Gerlach in Houthem. De receptie van dit Chateau is een stempelpunt en je krijgt

hier de sleutel van de pelgrimsrefugio. Uitsluitend met je pelgrimspas kun je daar overnachten.

Je gaat rechts voor het hoofdgebouw van het Château langs naar de St. Gerlachuskerk die je om de hoek vindt.

19,7 km Deze kerk was oorspronkelijk de kloosterkerk van een Norbertinessenklooster, een adellijk stift. Château Gerlach is daarvan nog bewaard gebleven. In het barokke kerkgebouw zie je unieke frescoschilderingen. Het behoort tot de 'Top 100 van de Monumentenzorg'. Voor de kerkingang links is ook de pelgrimsrefugio.



Via Coriovallum Fietsroute

Korte routebeschrijving Traject Heerlen-Houthem

lengte 29 km

Start in het torengebouw van de St. Pancratiuskerk in Heerlen

0,0 km.,

- St Pancratiuskerk = stempelpunt.
- steek schuin links Pancratiusplein over
- ga bij opticien Geleenstraat in.
- ga 1^e straat links = Dr. Poelsstraat
- Ned. Mijnmuseum = stempelpunt
- aan einde rechts = Raadhuisplein
- Thermenmuseum = stempelpunt

0,46 km.

- bij rotonde rechts = Kruisstraat
- 1^e straat links = Valkenburgerweg
- nr 72 Natuurvriendenhuis Eikhold
- Eikhold stempelpunt en slaapplaats
- na huisnr.151 links aanhouden
- door een tunnel, aan het einde links
- Heerlen fiets je uit en Kunrade in

3,0 km

- bij rotonde-rechtdoor.= Heerlerweg

3,6 km

- bij Heerlerweg 67 links = Pontstraat
- bij kruispunt rechtdoor = Kunderkampstraat

4,1 km

- bij volgende kruispunt links = Op gen Hek
- na viaduct, blijf weg 1,3 km volgen
- dorp Winthagen in

5,4 km

weg volgen tot rechts pleintje met kapel

- Mariakapel=stempelpunt. Stempel aan ketting in kapel
- rechts om kapel
- bij T-splitsing links = Koekoeksweg

6,4 km

- bij T-splitsing rechts = Karstraat

8,0 km

- aan einde rechts oversteken
- direct weer links = Ransdalerweg
- weg volgen tot einde.

9,8 km

- linksaf onder viaduct door
- direct weer de 1^e straat links
- bij Y-splitsing links = Kaardenbekersweg
- aan einde bij T-splitsing links

11,0 km

- vóór kapel rechts = Holle weg
- bij Y-splitsing links = Kerkveldweg
- je bent in Klimmen
- aan het einde rechtsaf.

11,7 km

- voorbij kerk links hellend pad
- om het parkeerterrein = Vrijthof
- bij T-splitsing links = Houtstraat
- blijf deze volgen, negeer zijstraten.

12,2 km

- na Grubbenweg 1^e pad links
- dan 2^e pad rechts
- Rustpunt Achterom = stempelpunt.

- ga rechts de Dolberg in
- aan einde links = Waalheimerweg

13,6 km

- bij 4-sprong met kapel rechts
=Walem

14,3 km

- na ca. 700m bij Via Belgicabankje rechtdoor.
- *Lees in uitgebreide beschrijving de Tip*
- vervolg de weg.

16,0 km

- aan einde links de spoortunnel door
- .bij 4-sprong rechtdoor
- *Let op of fietsen in het centrum is toegestaan.*

16,4 km

- na de brug over de Geul rechts
- Geul blijven volgen tot Geulpoort.
- voor stempelpunt Visit Valkenburg door poort en weer terug
- verder langs de Geul onder poortje door

16,7 km

- vóór 4-sprong links op parallel pad
=Wilhelminalaan.

16,8 km

- bij Y-splitsing
rechts.=.Plenkertstraat
- deze blijven volgen tot Chalet Tivoli.

17,9 km

- ga rechts fietspad op en brugje over
- 2x door houten hek, dan links
=Klaterstraat).

18,5 km

- 2^e pad links over houten vlonder
- aan einde de beeldentuin in
- hier is Château Gerlach in Houthem

- de receptie is stempelpunt
- met pelgrimspas krijg je hier sleutel van pelgrimsrefugio.
- ga rechts naar de St. Gerlachuskerk

19,7 km

- einde van dit traject bij de kerk.